

**ACTA DEL PLENO ORDINARIO DE LA CORPORACION MUNICIPAL, CELEBRADO EL DIA VEINTIUNO DE FEBRERO DE 1986.**

**SRES. ASISTENTES:**

Sra Da Margarita **Pin** Arboledas  
Sr. D. Antonio Alonso Sánchez  
Sr. D. Salvador Vilalta Mor  
Sr. D. Francisco Ariza **Tarazón**  
Sr. D. Genaro **Peiró** Royo  
Sr. D. José Mariano Torres Martínez  
Sr. D. Alfredo **Brú** Batalla  
Sr. D. Juan Baeza **Borrás**  
Sr. D. José Rosario Viedma  
Sr. D. Jaime Vidal **Falomir**  
Sr. D. José A. Villaplana Domingo  
Sr. D. José V. Criado Baselga  
Sr. D. Miguel Zaplana García  
Sr. D. Joaquín Aranda Raga  
Sr. D. Juan José **Arceo** Ruiz  
Sra. Da Teresa Plazas Pernias

**EXCUSAN SU ASISTENCIA:**

Sr. D. Santiago **Romero Ríos**  
Sr. D. **Eusebio** Robles Martínez  
Sr. D. **Ramón** Pascual Nieto  
Sr. D. Francisco Fornes Gascón

En el Salón de Sesiones de la Casa Consistorial de Sagunto, siendo las diecinueve horas del día veintiuno **de Febrero** de mil novecientos ochenta y seis, y a los efectos de celebrar sesión ordinaria, en primera convocatoria, del Pleno de la Corporación bajo la Presidencia de D. **Francisco** Crispin Sanchis, se reúnen los señores anotados al margen, asistidos del Secretario General Accidental **Da** Raquel Salvador Lizondo y del Interventor D. José Luis **Hernández** Blay, para tratar de los asuntos incluidos en el orden del **día**.

Abiertas las actuaciones por la Presidencia, se procede por el Secretario a la lectura del borrador del Acta de las sesiones de fecha dieciocho de Octubre, seis, quince y veintiocho de Noviembre de mil novecientos ochenta y cinco, **aprobándose** éstas por unanimidad.

A continuación se **pásó** a tratar los puntos incluidos en el orden del **día**, adoptándose los siguientes:

**- A C U E R D O S -**

EXPEDICION DE DOCUMENTO ADMINISTRATIVO CON FINES A LA FORMALIZACION E INSCRIPCION DE LAS FINCAS RESULTANTES DE LA APROBACION DEL PROYECTO DE REPARCELACION DE LA UNIDAD DE ACTUACION C-2 DE LA PLAYA DE ALMARDA.

Como prosecución de los trámites del expediente de reparcelación de la Unidad de Actuación C-2 de la Playa de **Almardá**, el Pleno de la Corporación **Municipal**, por unanimidad, y de conformidad con el dictamen de la Comisión de Urbanismo, acuerda expedir documento administrativo, con fines a la formalización en acta notarial e inscripción de las fincas resultantes de la aprobación del proyecto de- reparcelación de referencia, a tenor de lo dispuesto en el artículo 101 de la vigente Ley del Suelo, en concordancia con el artículo 113 del **Reglamento** de Gestión Urbanística; documento que literalmente dice:

**"El** Pleno de la Corporación Municipal, en sesión celebrada el veintiocho de Septiembre de mil novecientos ochenta y cuatro, adoptó entre otros; el siguiente acuerdo:-----

"APROBACION DEFINITIVA PROYECTO DE REPARCELACION POLIGONO C-2 DE LA PLAYA DE ALMARDA.-EXPTE.- 854/83. -----

El Pleno de la **Corporación Municipal** en sesión celebrada el veintiseis de Enero de mil novecientos ochenta y cuatro, aprobó



OF4901325

CLASE 8ª

inicialmente el Proyecto de **Reparcelación** de la Unidad de Actuación C-2, de la Playa Almadá, sometiéndolo a **trámite** de audiencia que se recoge en el artículo **108** del **Reglamento** de Gestión **Urbanística**, mediante publicación en el Boletín Oficial de la Provincia de fecha 3 de Marzo de 1.984, en el periódico Noticias al **Día**, de fecha **14** de Febrero de 1.984, en los tabloncillos de anuncios **Municipales**, y mediante citación personal a todos los interesados. -----

Con posterioridad, el Pleno de la Corporación **Municipal**, en sesión de quince de Junio de mil novecientos ochenta y cuatro, se pronunciaba sobre las alegaciones formuladas en el acuerdo de aprobación inicial del proyecto de referencia; y, por otra parte, concedía un nuevo **trámite** de audiencia, por un plazo de quince días, en base a lo **dispuesto** en el artículo **109** del Reglamento de Gestión Urbanística, ya que se habían introducido rectificaciones en el proyecto inicial, las cuales no suponían una modificación sustancial del **mismo**. -----

En este **trámite** de audiencia se formula nueva alegación por D. **Roberto** Cabo Cabo, que tiene entrada en este Ayuntamiento con fecha de veintiseis de Julio del actual, y que practicamente, no hace más que reproducir los fundamentos recogidos en su alegación de nueve de Marzo de mil novecientos ochenta y **cuatro**. -----

Así pues, a la vista de las actuaciones del expediente, y a tenor de los informes emitidos al respecto por los Técnicos Municipales, el Pleno de la Corporación **Municipal**, por **unanimidad**, y de conformidad con el dictamen de la Comisión de Urbanismo, acuerda: -----

PRIMERO.-Ratificarse en el 'pronunciamiento que se recoge en el acuerdo del Pleno de la Corporación, de **15** de Junio de 1984, en relación con las alegaciones formuladas a la aprobación inicial del Proyecto de **Reparcelación** de la Unidad de Actuación **C-2** de la Playa de **Almadá**. -----

SEGUNDO.- En relación con la alegación formulada por D. **Roberto** Cabo Cabo con fecha veintiseis de Julio de mil novecientos ochenta y cuatro, nos remitimos al pronunciamiento que se formula en el acuerdo de quince de Junio de mil novecientos ochenta y cuatro, ya que esta segunda alegación no hace más que reproducir los fundamentos esgrimidos por el alegante con fecha nueve de Marzo de mil novecientos ochenta y cuatro, como así se desprende de los informes emitidos al respecto por el **Técnico** redactor del proyecto y Técnico Municipal. ~~~-11-1~~~~

TERCERO: Aprobar definitivamente el Proyecto de **Reparcelación** C-2 de la Playa de Almadá; debiendo notificarse a todos los interesados en el expediente, y anunciándose este **trámite** en el Boletín Oficial de la Provincia, en los tabloncillos de anuncios de este Ayuntamiento, y en un periódico de la Provincia; todo ello a tenor de lo dispuesto en los artículos **108** y **111** del **Reglamento** de Gestión Urbanística.

Que el anterior acuerdo ha sido publicado en la forma prevista en el Reglamento de Gestión Urbanística mediante el anuncio

publicado en el **Boletín** Oficial de la Provincia número 277 de fecha 20 de Noviembre de 1984, y así mismo ha sido expuesto al público en los tabloneros de anuncios de este Ayuntamiento y en el periódico de la Provincia "Levante" de fecha 8 de Noviembre de 1.984, así como notificándose a todos los interesados en el expediente y remitiéndose el acuerdo a la Comisión Provincial de Urbanismo con fecha 31 de Enero de 1.986.

RELACION DE LOS PROPIETARIOS AFECTADOS EN EL PROYECTO DE RE-PARCELACION DB REFERENCIA, CON SUS DATOS PERSONALES: -----

1.- D. FEDERICO FOS **COLECHA**, mayor de edad, abogado, casado con Da Vicenta Carbajosa **Diego**, vecinos de Valencia (**Canovas del Castillo, 4**), con D.N.I. 19.560.061. -----

2.- D. GERMAN ROS **CARCELLER**, mayor de edad, constructor, casado con Da María del Carmen Lozano Balaguer, vecinos de esta localidad (Stos. Patronos, 53), con D.N.I. 19.068.307. -----

D. VICENTE **ROS CARCELLER**, mayor de edad, perito industrial, casado con Da Maria Elia Llorens **Fuertes**, vecinos de esta localidad, (Stos. Patronos, 53), con D.N.I. 19.059.225. -----

Y Da **PILAR ROS CARCELLER**, mayor de edad, sin profesión especial, casada con D. Juan Enrique Clavel **Rubio**, de la misma vecindad (General Canino, 5), con D.N.I. 19.077.970. -----

3.- D. **MANUEL ROCHINA CHAPA**, mayor de edad, empleado municipal, casado con Da Dolores **Martínez Zaballos**, vecinos de Valencia (**Roncesvalles, 6**), con D.N.I. 19.345.801. y -----

D. FRANCISCO **ANIETE SOLAZ**, mayor de edad casado con Da Vicenta Salvador Estelles, del comercio, vecino de Burjasot (**Glorioso ejército, 27**) con. D.N.I. 19.124.765. -----

4.- Da **ANGELES MASIA VILLAR**, mayor de edad, sin profesion especial casada con D. Ignacio Londaluce Peris, del comercio, vecinos de esta localidad (**Alorco, 2-1a**), con D.N.I. 19.060.518. -----

5.- D. LUIS MIGUEL **ARONA ALCANTARILLA**, mayor de edad, soltero soldador, vecino de Pto. Sagunto (**Unificación, 4-1a**), con D.N.I. 19.082.934. -----

6.- D. **ROBERTO CABO CABO**, mayor de edad, del comercio, casado con Da Mercedes **Miret Matases**, vecinos de esta localidad (**Remedios, 22-2**), con D.N.I. 19.036.304. -----

7.- Da **EMILIA BAGUENA BONO**, mayor de edad, viuda, sin profesión especial, vecina de esta localidad, Playa de Almarda, con D.N.I. 20.693.310. -----

8.- D. **JULIAN SKALSKI**, mayor de edad, mecánico electricista, casado con Ilse Skalski, con domicilio en Gran Bretaña (3 Friars Way - Dover Kent CT. 16.2. DH), con pasaporte Británico conjunto nº 516524-C, expedido en Peterborough el 30 de Octubre de 1979. --

9.- D. **BENJAMIN COLLADO VILLANUEVA**, mayor de edad, constructor, casado con Da Pilar Amalia Sanchis Marco, vecinos de esta localidad (**Pl. Hospital, 7-3**) con D.N.I. 18.803.045. -----

10.- D. **JUAN VICENTE PEREZ ASENSI**, mayor de edad, agricultor, soltero, vecino de esta localidad (Playa de Almardá, **Polg. B-124**), con D.N.I. 19.048.533. -----

11.- Da **REMEDIOS MERCADER PEREZ**, mayor de edad, viuda, sin profesión especial, vecina de esta localidad (**Camí Real, 26-1g-1a**), con D.N.I. 19.014.985. -----

12.- D. **ESTEBAN FERNANDEZ NAVARRO**, mayor de edad, ayudante técnico sanitario, casado con Da Encarnación Bernal **Gonzalez**, vecinos de Valencia (**Biar, 2**), con D.N.I. 21.334.121. -----

13.- D. **EUGENIO LOPEZ MONTON**, mayor de edad, empleado, soltero, vecino de Valencia (**Calvo Sotelo, 13**), con D.N.I. 18.249.923. -----

Y D. **CONSTANTINO LOPEZ DOBON**, mayor de edad, industrial,



0F4901326

CLASE 8ª

casado con Da Ana **Ma** Gil Sanchez, vecino de Pto. Sagunto (Poeta **Lombart**, 192), con D.N. 1. 18.249.349.-----

14.- D. JUAN DIEGO SOLIS MONTANA, mayor de edad, empleado, casado con Da Desamparados Gil Martín, vecinos de esta localidad (Playa de **Almardá**, Polg. **B-24**), con D.N.I. 19.067.875.-----

15.- Dª MARIA BALLESTER PALANCA, mayor de edad, sin profesión especial, casada con D. Francisco **Pinilla Barea**, vecinos de esta localidad (**Cami Real**, 131), con D.N.I. 19.083.390. ----n---n-----

16.0 D. JUAN BAUTISTA NEGRE RIBERO, mayor de edad, administrativo, casado con Da **Ma** Isabel **Castelló** Pastor, vecino de esta localidad (**Diana**, 11), con D.N. I. 20.279.451.-----

17.- D. FEDERICO POS **COLECHA**, ver nº 1, el mismo propietario.

18.- D. JUAN ALFONSO **PUCHADES**, mayor de edad, industrial, casado con Da Carmen **Rios Marco**, vecinos de Valencia (Poeta Querol, 7-8º-21ª), con D.N.I. 19.321.069-----

19.- Da ANTONIA **MASIA VILLAR**, mayor de edad, sin profesión especial, solte.ra, vecina de esta localidad (**Alorco**, 2-1ª), con D.N.I. 19.069.988. -----

20.- COMUNIDAD DE PROPIETARIOS DE "APARTAMENTOS **AMBERES**". ----  
FINCA MATRIZ.- D. MARIA LEONARD VIRGENE RAEYMAEKERS, mayor de edad, casada con D. **Rene** Edouard Smets, de nacionalidad Belga, vecina de **Amberes** (Merksem Nieuwcheef, 123/8), carta de identidad belga -AQ-099888, expedida en **Merksem**, el 30 de Abril de 1980. -----

20.1.- Apartamento. 1, D. VICTORIANO ALANDI **MOYA**, mayor de edad, industrial, casado con Da **Vicenta Palanca** Ripolles, vecinos de esta localidad (**Remedios**, 32), con D.N.I. 19.017.136-----

20.2.- Apartamento. 2, referencia finca matriz.-----

20.3.. Apartamento. 3, Da **MARIA SANCHIS MUÑOZ**, mayor de edad, casada con D. Eugenio **Rodrigo** Signes, sin profesión Especial, vecinos de **Faura** (**Colón**, 11), con D.N.I. 19.065.461.-----

20.4.- Apartamento. 4, D. JUAN **RIBELLES DOMENECH**, mayor de edad, casado con Da **Teresa Radia Soriano**, vecinos de **Faura** (**Maestro Joaquín Rodrigo**, 14), con D.N.I. 19.060.558.-----

20.5.- Apartamento. 5. Referencia finca matriz.-----

20.6.- Apartamento. 6. Referencia finca matriz.-----

20.7.- Apartamento. 7, Da **EMILIA CUSCO MASCAROS**, mayor de edad licenciada en Filosofía y Letras, casada con D. **Secundino García Nebot**, vecinos de Valencia (**Dtor. Zamenhof**, 31-10ª), con D.N.I. 19.168.778. -----

20.8.- Apartamento. 8 D. **PEDRO CAMARELLES BADIA**, mayor de edad, labrador, casado con Da **Ma del Pilar Granell Perez**, vecinos de **Faura** (**Caudillo**, 93), con D.N.I. 19.045.031.-----

20.9.- Apartamento. 9, D. **JOSE CAMARELLES BADIA**, mayor de edad, labrador, soltero, vecino de **Faura**, (**Amoros**, 20), con D.N.I. 19.048.132. -----

20.10.- Apartamento. 10. Referencia finca matriz.-----

20.11.9 Apartamento; 11. Referencia finca matriz.-----





OF4901327

CLASE 8ª

**Título.-** El de compra por D. Federico **Fós Colechá**, constante matrimonio a los consortes D. Federico Ferrand0 Tena y Da Trinidad Sales Tena, según escritura otorgada ante el Notario de Valencia, D. Francisco Perello de la Peña, el 8 de Noviembre de 1958.-----

Inscrita en el Registro de la Propiedad de Sagunto al **tomo** 470, libro 83, folio 29, finca 10.992, Inscripción la\*-----

La servidumbre de paso de aguas ha quedado extinguida, por la transformación de la naturaleza de la finca de tierra marjal a terrenos urbanos.-----

Cargas.- Libre de gravámenes y arrendamientos, como así se desprende de las actuaciones del expediente de reparcelación.----

Nº 2.- **PROPIEDAD de los HERMANOS ROS CARCELLER.** --m--I-----

a) Una parcela de tierra marjal inculta, término de Sagunto, partida de **Montiver-Almarda**. Superficie mil trescientos ochenta y ocho metros cuadrados. Linda: Norte, con tierras de la Compañía Salinera; Sur con D. Federico **Fós Colechá**, Este, Jean Raynal y Oeste Camino de las Salinas.-----

**Título.-** El de compra por los referidos Sres., siendo soltera Da Pilar **Ros Carceller**, a los consortes D. Antonio Martinez **Martinez** y Da Trinidad Sales Tena, según escritura otorgada ante el Notario de Sagunto, D. Julio Vazquez Velasco, el 5 de Junio de 1973.-----

Inscrita en el **Registro** de la Propiedad de Sagunto al **tomo** 470, libro 83, folio 27, finca 10.991, Inscripción **2a**.-----

Cargas.- Libre de grav'amenes y arrendamientos, como así se desprende de las actuaciones del expediente de reparcelación.----

b) Parcela de tierra marjal inculta, término de Sagunto, partida de Montiver-Almarda. Superficie tres **áreas**, cincuenta y dos centiáreas. Linda: Norte, **Compañía** Salinera; Sur, y Este tierra de los hermanos **Ros Carceller** y Oeste, Camino de las Salinas.----

La finca descrita es finca independiente.-----

**Título.-** El de compra por los referidos Sres., siendo soltera Da Pilar **Ros Carceller** a los consortes D. Mario Martinez **Martinez** y Da **Rosario** Colubi Armengod, en escritura otorgada ante el Notario de Sagunto, D. Julio Vazquez Velasco, el 5 de Junio de 1973.-----

Inscrita en el Registro de la Propiedad de Sagunto al tomo 936, libro **159**, folio **165**, finca 18.717, inscripción **1a**.-----

Cargas.- Libre de grav'amenes y arrendamientos, como así se desprende de las actuaciones del expediente de reparcelación.

Las fincas a) y b) forman una unidad **física**.-----

Nº 3.- **Propiedad de D. MANUEL ROCHINA CHAPA Y DE D. FRANCISCO ANIETE SOLAZ.**-----

Parcela de tierra marjal inculta, en término de Sagunto, partida de Montiver-Almarda. Superficie seis mil doscientos noventa y dos metros cuadrados. Linda: Norte, con tierras de D. Mario Martinez; Sur, resto de finca, calle en proyecto, continuación de

calle Suecia; Este hermanos de Salvador Ballester, calle en proyecto; Geste, resto de la finca de donde se segrega.-----

**Título.-** El de compraventa para sus respectivas sociedades conyugales a D. Federico Fós Colechá como así resulta de la escritura autorizada por el Notario de Valencia D. Julio Pascual y Domingo, el 23 de Diciembre de 1976.-----

Inscrita en el Registro de la Propiedad de Sagunto, al tomo 1.148, libro 191, folio 89, finca 20.564, Inscripción la.-----

Cargas.- Libre de gravámenes y arrendamientos, como así se desprende de las actuaciones del expediente de reparcelación.----

**NO 4.- Propiedad de Da ANGELES MASIA VILLAR ---L-III--II----**

Parcela urbana, en término de Sagunto, partida de Montiver-Almarda. Linda: Norte, Mario Martinez y otros; Sur, Maria Leonard Virginie Raeymaekers; Este calle de Italia y Oeste, resto de la finca matriz de donde se segrega. Superficie, quinientos metros cuadrados. -----

**Título.-** El de compra para la sociedad conyugal a D. Ramon Forner Ferrer como así resulta de la escritura otorgada ante Notario D. Vicente Simo Santonja, en Sagunto, a 17 de Mayo de 1972. -----

Inscrita en el Registro de la Propiedad de Sagunto, al tomo 793, libro 138, folio 194, finca 17.094, Inscripción la.-----

Cargas.- Libre de gravámenes y arrendamientos, como así se desprende de las actuaciones del expediente de reparcelación.

**Nº 5.- Propiedad de D. LUIS MIGUEL ARONA ALCANTARILLA: -----**

Parcela de tierra marjal inculta, término de Sagunto, partida de Montiver-Almarda. Superficie mil cincuenta metros cuadrados. Linda: Norte, con terrenos de Enno Becker y Sigurd Eggens; Sur, Federico Fos Colecha; Este resto de la finca matriz de la que se segrega propiedad de Hermann Winkhofer y su esposa Magdalene Winkhofer, y Oeste, con tierras del Sr. Fós Colechá.-----

**Título.-** Adquirió el Sr. Adhemar De Gain la citada finca de su anterior propietario D. Hermann Winkhofer mediante escritura pública de venta otorgada el 18 de Agosto de 1965, ante Notario que fue de Sagunto D. Jaime Pintos y Vazquez Quiros. El Sr. Adhemar De Gaín, con el consentimiento de su esposa vende a D. Luis Miguel Arona Alcantarilla, que adquiere la finca anteriormente descrita mediante contrato privado de compra-venta en fecha 12 de Junio de 1981. Ratificado mediante comparecencia de fecha 16 de Julio de 1985 ante el Secretario General del Excmo. Ayuntamiento de Sagunto, D. Luis Correa Sanz. 00990-0-00-----L--O~~~~~

716, libro 84, folio 84, finca 16.107, Inscripción la.-----

Cargas.- Libre de gravámenes y arrendamientos, como así se desprende de las actuaciones del expediente de reparcelación.----

**No 6.- Propiedad de D. ROBERTO CABO CABO: -----**

Rústica: tierra marjál inculta, sita en término de Sagunto, partida de Montiver-Almardá. Superficie una hectárea aproximadamente. Linda: Norte, tierras de la Compañía Salinera; Sur, Federico Fós Colechá; Este, D. Mario Martinez y otros, antes porción de la finca matriz y el citado Sr. Ebs Colechá; y Oeste Jean Raynal. -----

**Título.-** El de compra a D. Mario Martinez de una mitad indivisa en escritura otorgada ante Notario de Sagunto D. Celestino Más Alcaraz, el 15 de Febrero de 1973; y la otra mitad por compra a D. Francisco Camarelles Llopis en escritura otorgada ante Notario D. Julio Vazquez Velasco, el 2 de Abril de 1974.-----



OF4901328

CLASE 8ª

Inscrita en el Registro de la Propiedad de Sagunto, al tomo 907, libro 154, folio 13, finca 18.157, Inscripción la y 2a.----

Cargas.- Libre de gravámenes y arrendamientos, como así se desprende de las actuaciones del expediente de reparcelación.----

NO 7.- Propiedad de Da EMILIA BAGUENA BONO: -----I-o-----

Parcela de terreno o solar, término de Sagunto, partida de Montiver-Almarda. Superficie doscientos setenta y ocho metros, cincuenta decímetros cuadrados. Linda: Norte, D. Mario Martinez Martinez; Sur y Este, resto de la finca de donde se s'egrega y Oeste calle en proyecto.-----

Título.- El de compra por Da Emilia Baguena Bono, a los consortes D. Federico Fós Colechá y Da Vicenta Carbajosa Diego, según escritura otorgada ante el Notario de Sagunto, D. Vicente L. Simo Santonja, el 8 de Mayo de 1970.-----

Inscrita en el Registro de la Propiedad de Sagunto al tomo 730, folio 90, libro 130, finca 16.450, Inscripción 1a.-----

Cargas.- Libre de gravámenes y arrendamientos, como así se desprende de las actuaciones del expediente de reparcelación.----

Nº 8.- Propiedad de D. JULIAN SKALSKI: 00000000000000000000~

Parcela de terreno inculta, término de Sagunto, partida de Mntiver-Almarda. Superficie mil ciento sesenta metros cuadrados. Linda: Norte, D. Mario Martinez; Sur, Benjamin Collado y Francisco Torres; y Oeste Salvador Ballester y calle en proyecto. Antes porciones de finca matriz. 0000000-00000000000000~

Título.- El de compra para su sociedad conyugal a los consortes D. Federico Fós Colechá y Da Vicenta Carbajosa Diego, según escritura otorgada ante el Notario de Valencia, D. Jose Rodrigue2 Moldes Ramos, el 24 de Septiembre de 1982.-----

Inscrita en el Registro de la Propiedad de Sagunto al tomo 1522, libro 244, folio 117, finca 24.913, Inscripción 1a.-----

Cargas.- Libre de grav'amenes y' arrendamientos, como así se desprende de las actuaciones del expediente de reparcelación.----

Nº9.- Propiedad de D. BENJAMIN COLLADO VILLANUEVA: -----

Parcela de tierra marjal inculta, término de Sagunto, partida de Montiver-Almardá. Superficie mil metros cuadrados. Linda: Norte y Oeste, resto de la finca de donde ésta se segrega; Sur, Avenida de Suecia y Este porción de finca matriz vendida a D. Francisco Torres.-----

Título.- El de compra a D. Federico Fós Colechá de una mitad en escritura ante el Notario D. Julio Vazquez Velasco, en Sagunto a 20 de Enero de 1975; y la otra mitad por compra a D. Francisco Sanchis Marco es escritura otorgada ante el Notario D. Vicente Sima Santonja, en Sagunto a 22 de Noviembre de 1980.-----

Inscrita en el Registro de la Propiedad de Sagunto, al tomo 988, libro 166, folio 179, finca 18.694, Inscripción la y 2a.----

Cargas.- Libre de grav'amenes y arrendamientos, como así se desprende de las actuaciones del expediente de reparcelación.----



**Nº 10.- Propiedad de D. JUAN VICENTE PEREZ ASEMSI: -----**

**A).-** Parcela de tierra marjal inculta, destinada a zona verde, en término de Sagunto, partida de **Montiver-Almardá**. Superficie trescientos siete metros cuadrados. Linda: Norte, los vendedores, Sr. Raeymaekers; Sur, Azagador del Corral del Bale; Este, Avenida Alemania y Oeste, con el resto de la finca de donde se segrega, propiedad de D. Federico Fós **Colechá**.-----

**Título.-** El de compra a D. Jan Frans y Anna Paulina **Raeymaekers** en escritura otorgada ante el Notario de Quartell **D. Manuel Costa** Dominguez el 30 de Septiembre de **1975**.-----

Inscrita en el Registro de la Propiedad de Sagunto, al tomo 716, libro 129, folio **113**, finca **16.131**, Inscripción **2a**.-----

**Cargas.** - Libre de gravámenes y arrendamientos, como así se desprende de las actuaciones del expediente de reparcelación.----

**B).-** Parcela de terreno inculto sita en término de Sagunto, partida de **Montiver a Almardá**. Es de forma rectangular, midiendo sus lindes Norte y Sur, veinticinco metros lineales, y Este y Cesto, siete metros, y mide por lo tanto, ,ciento setenta y cinco metros cuadrados. Linda: Norte, Roberto Velasco Alonso; Sur, con Capilla, resto de finca en medio; Este, calle Dinamarca, y Oeste, calle Alemania. -----

**TítúLo.-** El de compra a D. Federico **Fos** Colechá en escritura otorgada ante el Notario de Sagunto D. Vicente L. Si& Santonja, el 21 de Febrero de 1.978, número de protocolo 228. La finca se encuentra pendiente de inscripción en el Registro de la Propiedad.

**Cargas.-** Libre de **gravámenes** y arrendamientos, como así se desprende de las actuaciones del expediente de reparcelación.----

**Nº 11.- Propiedad de Da REMEDIOS MERCADER PEREZ: -----**

Parcela de tierra marjal inculta, término de Sagunto, partida de **Montiver-Almardá**. Superficie nueve **áreas**. Linda: Norte, resto de la finca de donde ésta se segrega (calle en proyecto); Sur y Oeste, resto de la finca de donde ésta se segrega; Este, tierras de Paul Getz y **Emil** Senstak. --o-o-LoO---ooLIII--o-----

**Título.-** El de compra a los consortes D. Federico Fós Colechá y Da Vicenta **Carbajoso** Diego en escritura otorgada ante Notario de Valencia D. Fernando Monet Anton, el 8 de Junio de **1973**.-----

Inscrita en el Registro de la Propiedad de Sagunto, al tomo **1.429**, libro **232**, folio 69, finca 24.034, Inscripción la,-----

**Cargas.-** Libre de **gravámenes** y arrendamientos, como así se desprende de las actuaciones del expediente de reparcelación.----

La servidumbre del **paso de aguas** ha quedado extinguida por la transformación de la naturaleza de la finca de tierra marjal a **terrenos urbanos**.-----

**Nº 12.- Propiedad de D. ESTEBAN FERNANDEZ NAVARRO: -----**

Urbana: solar en término de Sagunto, partida de **Montiver-Almardá**. Superficie novecientos metros cuadrados. Linda: Norte **Remedios Mercader** Perez; Sur y Oeste, resto de la finca de donde se segrega: y Este, tierras de **Emil** Smetak y del Sr. Rust.-----

**Título.-** El de compra por el mismo a los consortes D. Federico **Fos** Colechá Y Da Vicenta Carbajosa Diego, en escritura otorgada ante el Notario de Valencia, D. Eduardo Llagaríá Pla, el 22 de Abril de **1983**. L0000-o---l--o-o---~o-----

Inscrita en el Registro de la Propiedad de Sagunto al tomo **1559**, libro 249, folio **132**, finca **25.198**, Inscripción **1a**.-----

**Cargas.-** Libre de gravámenes y arrendamientos, como así se desprende de las actuaciones del expediente de reparcelación.----



0F4901329

**CLASE 8ª**

**Nº 13.- Propiedad de D. EUGENIO LOPEZ MONTON YD. CONSTANTINO LOPEZ DOBON:** -----

Parcela de tierra marjal inculta, término de Sagunto, partida de **Montiver-Almardá**. Superficie treinta y tres áreas, noventa y seis centiáreas, ochenta y nueve decímetros cuadrados. Linda: Norte, porción de la finca matriz vendida a Hermann Winkiofer; Sur y Oeste resto de la finca de donde ésta se segrega; y Este porciones de la finca, vendidas a los Señores Raeymakers, Vicente Peris y otro. -----

Título.- El de compra constante matrimonio a D. Federico Fós Colechá, en escritura otorgada ante el Notario de Sagunto, **D. Julio Vazquez Velasco**, el 1 de Junio de 1973.-----

Inscrita en el Registro de la Propiedad de Sagunto al tomo 893, libro **153**, folio 74, finca 17.868, Inscripción **1ª**.-----

Cargas.- Libre de **gravámenes** y arrendamientos, como así se desprende de las actuaciones del expediente de reparcelación.----

**NO 14.- Propiedad de D. JUAN DIEGO SOLIS MONTAÑA;** -----

Rústica, suerte de **tierra** marjal inculta, en término de Sagunto, partida de Montiver-Almard'l. Superficie setecientos setenta metros cuadrados. Linda: Norte, Este y Oeste, con resto de la finca de donde ésta se segrega; y Sur, con terrenos de Yohanm Raeymaeckers y resto de finca matriz. -----

Título.- El de compra a los consortes D. José Angel Linares Cercadillo y Da Sonsoles Valero **López**, en escritura otorgada ante el Notario de Masamagrell, D. Esteban Moliner Perez, el 10 de Noviembre de 1983. -----

Inscrita en el Registro de la Propiedad de Sagunto al tomo **771**, libro 136, folio 165, finca 16,817. Inscripción **2ª**.-----

Cargas.- Libre de **gravámenes** y arrendamientos, como as': se desprende de las actuaciones del expediente de reparcelación.----

**Nº 15.- Pxpiedad de Da. MARIA BALLESTER PALANCA:** -----

Urbana: Parcela de tierra, antes marjal inculta, término de Sagunto, partida de **Montiver-Almardá**. Superficie setecientos treinta y tino metros cuadrados. Linda: Norte, Herman Winkiofer; **Sur**, José Angel Linares Cercadillo; Este, Avenida de Suecia y Oeste resto de finca matriz de Federico **Fós Colechá**.-----

Título.- El de compra en estado de soltero, a D. Vicente Peris Palanca, en escritura otorgada ante el Notario de Sagunto, D. Julio Vazquez Velasco, el 3 de Noviembre de 1980.,-----

Inscrita en el Registro de la Propiedad de Sagunto al tomo **771**, libro **136**, folio 180, finca 16.827, Inscripción **2ª**.-----

Cargas.- Libre de **gravámenes** y arrendamientos, como así se desprende de las actuaciones del expediente de reparcelación. ---

**Np 16.- Propiedad de D. JUAN BAUTISTA NEGRE RIBERO:** -----

Rustica: tierra marjal inculta, término de Sagunto, partida de Montiver-Almard'l. Superficie mil siete metros cuadrados. Linda: Norte, Juan Antonio Torres, antes Sjoerd Hoersma; Sur, **Fede-**

rico **Fos Colechá**; y Oeste, Jose Ros, antes Mario **Martínez Martínez**; **está** situada a una distancia de veintiocho metros aproximadamente, del Camino de las Salinas, en dirección Este-Oeste y al Este, Federico Camarelles.-----

Título.- El de compra a D. Jean Raynal y esposa, en escritura otorgada ante el Notario, de Sagunto, **D. Vicente Simo Santonja**, el 13 de Agosto de 1973,-----

Inscrita en el Registro de la Propiedad de Sagunto al **tomo** 596, libro 107, folio 248, finca 13.839, Inscripción la.-----

Cargas.- Libre de **gravámenes** y arrendamientos, como así se desprende de las actuaciones del expediente de **reparcelación**.-----

lo 17.- **Propiedad de D. FEDERICO FOS COLECHA: -----**

Esta parcela corresponde a parte de la finca matriz descrita al número uno de esta relación y que igualmente se segrega de ella para constituir la siguiente:-----

Parcela, de tierra marjal inculta, en término de Sagunto, partida de **Montiver-Almardá**. Superficie; seiscientos doce metros cuadrados de forma triangular, que linda: Norte, intersección con el Camino de la Malvarrosa; Sur, con el azagador del Corral del Bale; Este, Camino de la Malvarrosa y Geste, con tierras de Blas García y Francisco Dolz.-----

Nº 18.- **Propiedad de D. JUAN ALFONSO PUCHADES: -0-0-0o-----**

Una parcela de tierra marjal inculta, término de Sagunto, partida de **Montiver-Almardá**, superficie ochocientos noventa metros cuadrados. Linda: Norte, Sur y Oeste, **resto** de la finca matriz, y Este, con la **bifurcación** del Camino de la Malvarrosa y acequia de desagüe. En dicha finca se halla construída una casa vivienda de ocho metros de fachada por seis de fondo, y una caseta con motor de gas-oil con bomba vertical para extracción de agua de un pozo parariego de la finca.-----

La finca descrita se segrega para formar otra independiente, de la siguiente:-----

**Rústica**; destinada al cultivo del arroz, y en parte marjal inculta, término de Sagunto, partida de **Mont iver-Almardá**. Superficie siete hectáreas, noventa y cinco "áreas, setenta y cinco centiáreas. Lindes: Norte, Campos de arroz de Peña, senda en medio, Sur y **Oeste** con la acequia del **Rey** y Este con la bifurcación del camino de la Malvarrosa y acequia de desagüe; en dicha finca se haya construída una casa vivienda de ocho metros de fachada por seis de fondo, una caseta con motor de gasoil, con **bomba vertical** para extracción de agua de un pozo **para** riego de la finca.

Título.- El de compra, a los consortes D. Pedro Lamo Peris y **Da** Elvira Tarin **Cercos** y **D. Ricardo** Arias **Bellever** y **Da** María de la Ascensión Ramon Peleguero, **según** escritura otorgada ante Notario de Valencia D. Julio Gazmar Domingo, el 5 de Julio de 1958.0-

Inscrita en el Registro de la Propiedad de Sagunto al **tomo** 463, libro 82, folio 208, **finca** 10.957, inscripción **2a**.-----

Cargas.- **La** finca 10.957 se halla gravada con una hipoteca de su inscripción **3a**, ampliada y modificada por la inscripción 4a a favor del Banco de Crédito , Agrícola, S.A.; respondiendo de **1.581.000.-pts.** de capital, **395.250.-pts.** de interés y de **158.100.-pts.** por costos y gastos.-----

Nº 19.- **Propiedad de Da ANTONIA MASIA VILLAR: -----LI-III----**

Urbana: solar en **término** de Sagunto, partida de **Montiver-Almardá**. Linda: Norte Mario Martínez y otros; Sur María Leonard Virginia Raeymaekers; Este, parcela que **for&** parte de la finca matriz, vendida a **Da** Angeles Masia Villar y Geste C/ Dinamarca.



## CLASE 8ª

Título.- Es el resto, después de una segregación practicada de una finca de mil ciento diez metros cuadrados, que de reciente medición ha resultado tener mil noventa y cinco metros cuadrados, que adquirió por compra a D. Ramón Forner Ferrer, en escritura de 17 de Mayo de 1972, ante el Notario de Sagunto, D. Vicente L. Simó Santonja.

Cargas,- Libre de grav'amenos y arrendamientos, como así se desprende de las actuaciones del expediente de reparcelación.----

Urbana, parcela de terreno o solar, en término de Sagunto, partida de **Montiver-Almardá**. Superficie mil ciento diez **metros** cuadrados, linda: Norte, **Ramon** Fbrner Ferrer; Sur, **Hans** Berger, **J. Calero** Baldó, H. Hermann **Müller** y Carlos Seb Flalt; Este, calle Italia y Oeste, calle Dinamarca; Maria **Leonard** Virginia **Raey-**maekers, adquirió el solar descrito con carácter privativo, y sobre el mismo ha construido un edificio "EDIFICIO AMBERES", de mil ciento diez metros cuadrados de superficie en solar de los que seiscientos dieciocho metros cuadrados están edificadas y cuatrocientos noventa y dos metros cuadrados, destinados a jardín, aparcamientos y accesos. Consta de once apartamentos, a los que se accede por cuatro portales A, B, C y D.-----

Título.- El de compra por Maria Leonard Virginia Raeymaekers, con carácter privativo a los consortes D. Federico ~~Fós Colechá,~~ Da Vicente Carbajoso Diego, según escritura otorgada ante Notario de Sagunto, D. Celestino ~~Más~~ Alcaraz, el 12 de Agosto de 1969.---

Inscrita en el Registro de Propiedad de Sagunto, al tomo 690, libro 124, folio 38, finca 15.644, inscripción **1a**, segregación y compra-venta. -----

Cargas.- Libre de grav'amenes y arrendamientos según las actuaciones del expediente de reparcelación.-----

**NQ 20. 1.-** Propiedad de D. VICTORIANO ALANDI MOYA,

Apartamento número uno, sito en planta baja, portal A, con fachada a Este, Norte y Sur del edificio; Superficie: ciento dos metros veintinueve **decímetros** cuadrados. Linda: mirando su fachada al Este, derecha e izquierda, jardín del edificio; Fondo apartamento puerta dos, tiene como anejos **1º** terreno destinado a jardín con el que linda por el Sur y Este, de setenta y un metros cuadrados; **2º** el aparcamiento señalado con el **número** uno situado en la parte Este de la edificación; cuota de participación: diez enteros, cuarenta centésimas de otro entero por ciento (**10'40%**).-

Título.- El de compra a Maria Leonard **Virginia** Raeymaekers, según escritura otorgada ante Notario de Tabernes de Valldigna D. Francisco Badia **Gasco**, el 10 de Noviembre de **1980**.....

Inscrita en el **Registro** de la Propiedad de Sagunto, al tomo 1-375, libro 220, folio 105, finca 23.457. Inscripción 2a.-----

Cargas: Libre de **gravámenes** y arrendamientos, según se desprende de las actuaciones del expediente de reparcelación.-----

**NQ 20.2.-- Propiedad de MARIA LEONARD VIRGINIA RAYMAEKERS. --**

Urbana, apartamento puerta dos, sito en planta baja, portal B, a la izquierda entrando con fachada al Norte y Sur; Superficie setenta y ocho metros diez decímetros cuadrados, y mirando su fachada al Norte; Linda: derecha, portal, caja de escalera y apartamento puerta tres; izquierda apartamento puerta uno y fondo jardín anejo.- Tiene como anejos, 1º el terreno destinado a jardín, situado al Sur del apartamento hasta el linde de la propiedad, de treinta metros cuadrados.- 2º el aparcamiento señalado con el **número** dos, situado en el 'ángulo Norte-Este del edificio. Cuota de participación ocho enteros, cinco centésimas de otro entero por ciento (8'05%). -----

Título de declaración de obra nueva y constitución de la misma en régimen de propiedad horizontal, con carácter privativo, **según escritura** otorgada en Tabernes de Valldigna ante Notario D. Francisco **Badía Gascó** el 20 de Diciembre de 1979. -----

Inscrita en el Registro de la Propiedad de Sagunto al **tamo** 1.375, libro 220, folio 107, finca 23.458, inscripción **2a**, obra nueva y propiedad horizontal. -----

**Nº 20.3.- Propiedad de Da MARIA SANCHIS MUÑOZ. ----L---L--L--**

Urbana, apartamento puerta tres, sito en planta baja, portal B, a la derecha entrando con fachada Norte y Sur; Superficie setenta y ocho metros diez **decímetros** cuadrados, y mirando su fachada al Norte; Linda: derecha, apartamento puerta cuatro, izquierda, portal, caja de escalera y apartamento puerta dos; y fondo **jardín** anejo.- Tiene como anejos, **1º** el terreno destinado a jardín, situado al Sur del apartamento hasta el linde de la propiedad, de treinta metros **cuadrados**.- 2º el aparcamiento señalado con el **número** tres, situado en la parte Norte de la finca, entre las plazas **número** dos al Este y ocho al Oeste. Cuota de participación ocho enteros, cinco centésimas de otro entero por ciento (8'05%) ~---o-on--oo-----oo~~~~~n~n~n~~~~~n~~~~~-----

Título, el de compra a Maria Leonard Virginia Raeymaekers, **según escritura** otorgada ante Notario de Quartell D. Roberto Gorriz **Ruix**, el 6 de Agosto de 1982. -----

Inscrita en el Registro de la Propiedad de Sagunto al **tamo** 1.375, libro 220, folio 109, finca 23.459, inscripción **2a**, **compra**. -----

Cargas: libre de **gravámenes** y arrendamientos según se desprende de las actuaciones del expediente de **reparcelación**.-----

**NQ 20.4.- Propiedad de D. JUAN RIBELLES DOMENECH. -----o---n-**

Urbana, apartamento puerta cuatro, sito en planta baja, portal C, a la izquierda entrando con fachada al Norte y Sur; Superficie setenta y ocho metros diez decímetros cuadrados, y mirando su fachada al Norte; Linda: derecha, portal, caja de escalera y apartamento puerta cinco; izquierda apartamento puerta tres y fondo jardín anejo. Tiene como anejos, 1º el terreno destinado a jardín, situado al Sur del apartamento hasta el linde de la propiedad, de treinta metros cuadrados.- 2º el aparcamiento señalado con el **número** cuatro, situado junto al lindero Norte entre las plazas **número** nueve al Este y cinco al Oeste. Cuota de participación ocho enteros, cinco centésimas de otro entero por ciento (8'05%). -----

Título el de compra a Maria Leonard Virginia Raeymaekers, **según escritura** otorgada ante Notario de Quartell D. Roberto Gorriz



OF4901331

CLASE 8ª

Ruix, el 6 de Abril de 1983. -----1-----

Inscrita en el Registro de la **Propiedad** de Sagunto al **tomo** 1.375, libro 220, folio 111, finca 23.460, inscripción **2ª, compra.**-----

Cargas: Libre de cargas y **gravámenes** según se desprende de las actuaciones del expediente de **reparcelación.**-----

**NQ 20.5.- Propiedad de Da MARIA LEONARD VIRGINIA RAYMAEKERS.**

Urbana, apartamento puerta cinco, sito en planta baja, portal C, a la derecha entrando con fachada al Norte y Sur; Superficie setenta y ocho metros diez decímetros cuadrados, y mirando su fachada al Norte; Linda: derecha, apartamento puerta seis, izquierda portal, caja de la escalera y apartamento puerta cuatro; y fondo jardín anejo.- Tiene como anejos, la el terreno destinado a jardín, situado al Sur del apartamento hasta el linde de la propiedad, de treinta metros cuadrados.- **2º** el aparcamiento señalado con el **número** cinco, situado junto al lindero Norte entra las plazas cuatro al Este y diez al Oeste. Cuota de participación ocho enteros, cinco centésimas de otro entero por ciento **(8'05%).**-----

Título de declaración de obra nueva y constitución de la misma en régimen de propiedad horizontal, con carácter privativo, según escritura otorgada en Tabernes de Valldigna ante Notario D. Francisco **Badía** Gasch el 20 de Diciembre de **1979.**-----

Inscrita en el Registro de la Propiedad de Sagunto al **tomo** **1.375**, libro **220**, folio **1'13**, finca **23.461**, inscripción la, división horizontal.-----

**NQ 20.6.- Propiedad de Da MARIA LEONARD VIRGINIA RAYMAEKERS.** -----LI-L-----

Apartamento puerta seis, sito en planta duplex, portal D, con fachada a Oeste, Norte y Sur del edificio; Superficie: ciento dos metros veintinueve decímetros cuadrados. Linda: mirando su fachada al Oeste, derecha e izquierda, jardín del edificio; fondo apartamento puerta cinco y once, tiene como anejos 1º terreno destinado a jardín que rodea al apartamento por Oeste y Sur, con una extensión de noventa y cuatro metros cuadrados, el aparcamiento señalado con el número seis situado en el ángulo Norte del edificio. **Cuota** de participación diecinueve enteros, ochenta y cinco centésimas de otro entero por ciento **(19'85%).**-----

Título de declaración de obra nueva y construcción de la misma en régimen de propiedad horizontal, con carácter privativo, según escritura otorgada en Tabernes de Valldigna, ante el Notario D. Francisco **Badia Gascó**, el 20 de Diciembre de **1979.**-----

Inscrita en el **Registro** de la Propiedad de Sagunto, al tomo **1.375**, libro 220, folio **115** y finca 23.462, inscripción **1ª** división horizontal.-----

Cargas: Libre de **gravámenes** y arrendamientos, **según** se desprende de las actuaciones del expediente de **reparcelación.**-----

**Nº 20.7. - Propiedad de Da EMILIA CUECO MASCAROS. -----**

Urbana: apartamento puerta siete, sito en planta alta, portal A con fachada a Este, Norte y Sur del edificio; Superficie: ciento dos metros veintinueve decímetros cuadrados. Mirando su fachada al Este, linda a derecha e izquierda, jardín del edificio; fondo apartamento puerta ocho, tiene como anejos; el apartamento señalado con el número siete, situado en la parte Este de la edificación, entre la plaza número uno al Norte y jardín al Sur. Cwta de participación nueve enteros, treinta y cinco centésimas de otro entero por ciento (9'35%).-----

Título el de compra a Maria Leonard Virginia Raeymaekers, según escritura otorgada ante Notario de Quartell, D. Miguel V. Castillo Nacher, **el 31 de Marzo de 1982.**-----

Inscrita en el Registro de la Propiedad de Sagunto, al tomo 1.375, libro 220, folio 118, finca 23.463, inscripción **2a compra.**

Cargas: Libre de gravámenes y arrendamientos, según se desprende de las actuaciones del expediente de reparcelación.-----

**Nº 20.8.- Propiedad de D. PEDRO CAMARELLES BADIA. -----**

Urbana, apartamento puerta ocho, sito en planta alta, portal B, a la izquierda entrando con fachada al Norte y Sur; Superficie setenta y ocho metros diez decímetros cuadrados, y mirando su fachada al Norte; Linda: derecha, apartamento puerta nueve; izquierda apartamento puerta siete; y fondo jardín del edificio; Tiene como anejo, el aparcamiento señalado con el número ocho, situado junto al linde Norte de la edificación, entre las plazas números tres al Este y nueve al oeste. Cuota de participación siete enteros, cinco centésimas de otro entero por ciento (7'05%).-----

Título el de compra a Da Maria Leonard Virginia Raeymaekers según escritura otorgada ante el Notario de Tabernes de Valldigna D. Francisco **Badía Gascó** el 27 de Septiembre de 1980.-----

Inscrita en el Registro de la Propiedad de Sagunto al tomo 1.375, libro 220, folio 120, finca 23.464, inscripción **2a**, venta.

Cargas: libre de **gravámenes** y arrendamientos según se desprende del expediente de reparcelación.-----

**Nº 20.9.- Propiedad de d. JOSE CAMARELLES BADIA.,-----**

Urbana, apartamento puerta nueve, sito en planta alta, portal B, a la derecha entrando con fachada al Norte y Sur; Superficie setenta y ocho metros diez decímetros cuadrados, y mirando su fachada al Norte; Linda: derecha, apartamento puerta diez, izquierda apartamento puerta ocho; fondo jardín del edificio; tiene como anejo el aparcamiento señalado con el número nueve, situado junto al linde Norte del Edificio, entre las plazas ocho al Este y cuatro al Oeste. Cuota de participación siete enteros, cinco centésimas de otro entero por ciento (7'05%).-----

Título el de **compra a** Da Maria Leonard Virginia Raeymaekers según escritura otorgada ante **Notario** y presentada en el Registro de la Propiedad el 4 de Octubre de 1980.-----

-Inscrita en el Registro de la Propiedad de Sagunto al tomo 1.375, libro 220, folio 122, finca 23.465, inscripción **2a**, venta.

Cargas: libre de **gravámenes** y arrendamientos según se desprende de las actuaciones del expediente de reparcelación.

**Nº 20.10.- Propiedad de Da MARIA LEONARD VIRGINIA RAYMAEKERS. DD--D-DD----DDD-DII-----**

Urbana, apartamento puerta diez, sito en planta alta, portal C, a la izquierda entrando con fachada al Norte y Sur; Superficie setenta y ocho metros diez decímetros cuadrados, y mirando su fa-



OF4901332

CLASE 8ª

chada al Norte; Linda: derecha, apartamento puerta once; izquierda apartamento puerta nueve y fondo jardín del edificio; tiene cano anejo, el aparcamiento señalado con el número diez, situado junto al linde Norte, entre las plazas números cinco al Este y once al Oeste. Cuota de participación siete enteros, cinco centésimas de otro entero por ciento (7'05%).-----

**Título** de declaración de obra nueva y constitución de la misma en régimen de propiedad horizontal, con carácter privativo, según **escritura** otorgada en Tabernes de Valldigna ante Notario D. E'rancisco **Badía Gas** el 20 de **Diciembre** de 1979.-----

Inscrita en el Registro de la Propiedad de Sagunto al tomo **1.375**, libro **220**, folio **124**, finca **23.466**, inscripción **1ª**, división horizontal.-----

Cargas: Libre de **gravámenes** y arrendamientos según se desprende de las actuaciones del expediente de **reparcelación**.----

**Nº 20.11.- Propiedad de Da MARIA LEONARD VIRGINIA RAYMAE-KERS.** -----D-----L-----

Urbana, apartamento puerta once, sito en planta alta, portal C, a la derecha entrando con fachada al Norte y Sur; Superficie setenta y ocho metros diez decímetros cuadrados, y mirando su fachada al Norte; Linda: derecha, apartamento puerta **seis** en **duplex**; izquierda apartamento puerta diez, y fondo jardín de la edificación; tiene como anejo, el aparcamiento señalado con el número once, situado junto al lindero Norte entre las plazas números diez al Este y seis al Oeste. Cuota de participación siete enteros, cinco centésimas de otro entero por ciento (7'05%).-----

**Título** de declaración de obra nueva y constitución de la misma en régimen de propiedad horizontal, con carácter **privativo**, según escritura otorgada en Tabernes de Valldigna ante Notario D. Francisco **Badía Gascó** el 20 de Diciembre de 1979.-----

Inscrita en el Registro de la Propiedad de Sagunto al tomo **1.375**, libro **220**, folio **126**, finca **23.467**, inscripción **1ª**, división horizontal. D-----

Cargas: -libre de **gravámenes** y arrendamientos, según se desprende de las actuaciones del expediente de **reparcelación**.-----

**Nº 21.- APARTAMENTOS AZULES.** D-D-D-----D-L-----

Urbana: parcela de tierra marjal inculta, donde se ha construido un inmueble situado en término de Sagunto, **partida de Montiver-Almardá**. Superficie: novecientos veinticinco metros cuadrados y ocupando de ésta doscientos diez metros, noventa y siete decímetros cuadrados; existe un edificio de planta baja aporticada y tres plantas altas, **destinado** a local **comercial** en planta baja y nueve viviendas en plantas superiores a razón de tres por planta. Linda: por un frente al Este, con calle **en** proyecto, derecha **entrando Norte**, y fondo **u** Oeste con finca matriz, propiedad de Mario Martinez Martinez, e izquierda o Sur con Federico Fós Colechá. DDDDDD-DD-----D-D.DD-----

**Título**; el de compra a los consortes D. Mario Martinez Marti-



nez y Da Rosa Colubi Almengol, en escritura otorgada ante el Notario de Valencia, D. Rafael Arpitarte Ramy, el 30 de Octubre de 1968, a favor de D. Juan Ortola Miralles, D. Mariano Brugos Marti, D. Jose Luis Sancho Domingo, D. Jose Luis Boronat Calatabuig, D. Juan Antonio Moscardo Martin, D. Juan Vicente Chirivella Moret, D. Francisco Sancho Cortina, y D. Jan Frans Arma Raeymaekers, para sus respectivas sociedad conyugales, y D. Pedro Ruiz Tomás Parajón, soltero-----

Inscrita en el Registro de la Propiedad de Sagunto al tomo 656, libro 119, folio 99, finca 15.306, inscripción 28, propiedad horizontal.-----

**Nº 21.1.- Propiedad de D. VICENTE LUIS ORON ALPUENTE. -----**

Urbana, puerta número uno, vivienda en primera planta alta, derecha entrando por la escalera de acceso. Superficie, sesenta y un metros, noventa y seis decímetros cuadrados. Linda: por la derecha entrando por la escalera frente y fondo, los del edificio, izquierda, escalera y puerta número dos. Cuota de participación, diez enteros por ciento (10%).-----

Título, el de compra a los consortes D. Juan Ortola Miralles y Da Carmen Frasset Mayans, según escritura otorgada ante el Notario de Sagunto, D. Jose Rodriguez Moldes Ramos, el 5 de Febrero de 1979.-----

Inscrita en el Registro de la Propiedad de Sagunto al tomo 1.317, libro 214, folio 132, finca 22.536, inscripción 1a, separación y compra.-----

Cargas: Libre de gravámenes y arrendamientos según se desprende de las actuaciones del expediente de reparcelación.-----

**Nº 21.2.- Propiedad de D. MARIANO LLORIA BLANES. -----D----I-**

Urbana, puerta número dos, vivienda en primera planta alta, frente entrando por la escalera de acceso. Superficie, cincuenta y siete metros, setenta y ocho decímetros cuadrados. Linda: por la derecha entrando por la escalera con puerta número uno; izquierda puerta número tres, frente los del edificio y fondo escalera. Cuota de participación diez enteros por ciento (10%).-----

Título, el de compra a los consortes D. Jose Luis Sancho Domingo y Da Vicenta Moscardo Martí, según escritura otorgada ante el Notario de Valencia, D. Rafael Arpitarte Ramy, el 13 de Enero de 1977, -----D-----D-----

Inscrita en el Registro de la Propiedad de Sagunto al tomo 1.121, libro 186, folio 1, finca 20.212, inscripción 1a, segregación y venta-----D-----D-----

Cargas: Gravada con hipoteca expresada en inscripción 2a, a favor del Banco Hispano Americano, S.A. DD-----D-D--o-o.-Lll-----

**Nº 21.3- Propiedad de Da MARIA AMERICA-INOCENCIA COTARELLO RODILL. -----D-----**

Urbana, puerta número tres, vivienda en primera planta alta, izquierda, entrando por la escalera. Superficie, sesenta y un metros, noventa y seis decímetros cuadrados. Linda: por la derecha entrando por la escalera puerta número dos y escalera; izquierda, frente y fondo los del edificio, o sea, calle en proyecto, y frente izquierda, Federico Fós Colechá y fondo, finca de Mario Martinez Martinez. Cuota de participación diez enteros por ciento (10%) ~DDD-D-D-D---D-----D-----

Título, el de compra a los consortes D. Vicente Ros Carceller y Da Ma Elia Llorens Fuentes, según escritura otorgada ante el Notario de Sagunto, D. Julio Vazquez Velasco, el 18 de Mayo de 1979-----



OF4901333

**CLASE 83**

Inscrita en el Registro de la Propiedad de Sagunto al tomo 928, libro 158, folio 183, finca **18.144, inscripción 2a**, compra.-

Cargas: Libre de gravámenes y arrendamientos según se desprende de las actuaciones. del expediente de reparcelación.-----

**Nº 21.4.- Propiedad de Da ROSA MARIA CARRASCO LAGUNA. -----**

Urbana, puerta **número** cuatro, vivienda en segunda planta alta, derecha entrando por la escalera de acceso. Superficie, sesenta y un metros, noventa y seis decímetros cuadrados. Linda: por la derecha entrando **por** la escalera frente y fondo, del edificio, izquierda, escalera y puerta del mismo. Cuota de participación diez enteros por ciento **(10%)**. -----

Título, el de compra a los consortes D. Jose Luis Boronat Calabuig y Da Vicenta Ines Roda **Artala**, según escritura otorgada ante el Notario de Sagunto, D. Vicente **Simo** Santonja, el **13** de Septiembre de 1978. -----

Inscrita en el Registro de la Propiedad de Sagunto al tomo 1.254, libro 205, folio 235, finca **21.694**, inscripción la, **segregación y venta..**-----

Cargas: Libre de gravámenes y arrendamientos según se desprende de las actuaciones del expediente de reparcelación.-----

**Nº 21.5.- Propiedad de D. FEDERICO MARTINEZ ROCHINA. -----**

Urbana, puerta **número** cinco, vivienda en segunda planta alta, frente entrando por la escalera de acceso. Superficie, cincuenta y siete metros y setenta y ocho **decímetros** cuadrados. Linda: por la derecha entrando por la escalera con puerta número 4, izquierda puerta número 6, frente al edificio y fondo escalera. Cuota de participación diez enteros por ciento **(10%)**.-----

Título, el de compra a D. Pedro Ruiz Tomas Parajón, soltero, **según** escritura otorgada ante el Notario de Sagunto, D. Julio Vazquez Velasco, **el 16 de Febrero de 1973**. -----

Inscrita en el Registro de la Propiedad de Sagunto al tomo 838, libro 145, folio 214, finca **17.563**, inscripción **1a**, **venta.**-

Cargas: Libre de **gravámenes** y arrendamientos según se desprende de las actuaciones del expediente de reparcelación.-----

**Nº 21.6.- Propiedad de D. JOSE LUIS BERNATVIIA. -----**

Urbana, puerta **número** seis, vivienda en segunda planta alta, izquierda entrando por escalera de acceso. Superficie, sesenta y un metros, noventa y seis decímetros cuadrados. Linda: por la derecha entrando por la escalera puerta número cinco, y escalera; izquierda, frente y fondo los del edificio. Cuota de participación diez enteros por ciento **(10%)**. -----

Título, el de compra a los consortes D. Mariano **Burgos** Martí y Da Ma Antonia Martinez Asensi, según escritura otorgada ante el Notario de Valencia, D. **Francisco Ribes** Canet, el 31 de Mayo de 1977.-----

Inscrita en el Registro de la Propiedad de Sagunto al tomo **1.177**, libro **195**, folio 4, finca 20.792, inscripción la, separa-

ción y venta. -----II-----

Cargas: Libre de grav'unenes y arrendamientos **según** se desprende de las actuaciones del expediente de **reparcelación**.-----

**Nº 21.7.- Propiedad de D. JUAN ORTOLA NIRALLES. -----**

Urbana, puerta **número** siete, vivienda en tercera planta alta, derecha entrando por la escalera de acceso. Superficie, sesenta y un metros, noventa y seis decímetros cuadrados. Linda: por la derecha entrando por la escalera frente y fondo, los del edificio, izquierda, escalera y puerta **número** ocho. Cuota de participación diez enteros por **ciento** ('10%). -----

Título, el de compra a los consortes D. Juan Antonio Moscarda Martin y Da **Ma** Teresa Egea **Losilla**, **según** escritura otorgada ante el Notario de Valencia, D. Francisco Campos **Montes**, el **18** de Mayo de 1983. -----

Inscrita en el **Registro** de la Propiedad de Sagunto al tomo **1.551**, libro 248, folio 73, finca **25.148**, inscripción la, **segregación** y venta. -----

Cargas: Queda afectada la finca **25.148**, al pago de impuestos de plusvalía **durante** dos años desde su fecha 15 de Junio 1983, y al pago de impuesto de transmisiones si fuera superior a la cantidad de cuarenta y cinco mil pesetas. -----

**Nº 21.8.- Propiedad de D. PEDRO RIBELLES PEREZ. -----.M**

Urbana, puerta **número** ocho, vivienda en tercera planta alta, frente entrando por la escalera de acceso. Superficie, cincuenta y siete metros y sesenta y ocho decímetros cuadrados. Linda: por la derecha entrando por la escalera puerta **número** siete, izquierda, puerta **número** nueve, por frente los del edificio y fondo escalera del mismo. **Cuota** de participación diez enteros por **ciento** (10%). -----

Título, el de compra a los consortes D. Juan Vicente Chirivella **Moret** y Da **Ma** del Carmen Cases **Mocholi**, según escritura otorgada ante el Notario de Valencia, D. Rafael Alpitarte Ramy, el **16** de Junio de 1976. -----I-----LI-----

Inscrita en el Registro de la Propiedad de Sagunto al **tomo** 1.035, libro 174, folio **154**, finca 19.246, inscripción **1a**, **separación** y venta. -----

Cargas: Libre de grav'unenes y arrendamientos según se desprende de las actuaciones del expediente de **reparcelación**.-----

**Nº 21.9.- Propiedad de D. FRANCISCO SANCHO 'CORTINA. -----**

Urbana, puerta **número** nueve, vivienda en tercera planta alta, izquierda entrando por la escalera de acceso, con distribución interior. Superficie, sesenta y un metros noventa y seis decímetros cuadrados. Linda: por la derecha entrando por la escalera puerta **número** ocho y escalera, izquierda, frente y fondo, los del edificio. Cuota de participación diez enteros por **ciento** (10%).--

Título, el de compra de una **décima** parte de la finca a los consortes D. Mario Martinez Martinez y Da Rosa **Colubi Armengol**, en escritura otorgada ante el Notario de Valencia, D. Rafael Alpitarte Ramy, el 30 de Octubre de 1968, y posterior declaración de obra y propiedad horizontal en la citada escritura.-----

Inscrita en el -Registro de la Propiedad de Sagunto al **tomo** 656, libro 119, folio 102, finca 15,306, inscripción **1a y 2a**.-----

Cargas: Libre de **gravámenes** y arrendamientos según se desprende de las actuaciones del expediente-de **reparcelación**.-----

**No 21.BAJOS.- Propiedad de D. JULIAN MARTINEZ ZABALLOS. -----**

Urbana, local en planta baja, con una superficie de cincuenta



OF4901334

CLASE 8ª

y nueve metros, noventa y tres decímetros cuadrados, sin distribución interior. Linda: por frente o Este, calie en proyecto, derecha entrando o Norte e Izquierda o Sur, con bajos aporricados y libres del edificio, y por el fondo u Oeste, con la caja de la escalera linde posterior del edificio. **Quota** de participación diez enteros por ciento (10%)

Título, el de **compra** a los consortes D. Mario Martinez Martinez y Da **Rosa** Colubi Armengol, en escritura otorgada en Cullera el 30 de Diciembre de 1978 ante el Notario D. Jose Maria Feliu Bauza. ---L-O--O--OOLOO-loo-----

Inscrita en el Registro de la Propiedad de Sagunto al tomo 1.317, libro **214**, folio **136**, finca 22.540, inscripción la,-----

Cargas: Libre de **gravámenes** y arrendamientos según se desprende de las actuaciones del expediente de reparcelación.-----

**Nº 22.- Propiedad DEL ARZOBISPADO DE VALENCIA. ---O---III---**

Una suerte de tierra marjal inculta, término de Sagunto, partida de **Montiver-Almardá**. Superficie doscientos metros cuadrados. Linda: Norte tierras de D. Mario Martinez, y de la Compañía Salinera; Oeste, resto de la finca de la que se segrega, propiedad de D. Federico Fós **Colechá**; Sur, con el Azagador o Corral del Bale; Este, con la playa del mar. En esta parcela existe un inmueble destinado a capilla, de planta rectangular, con una superficie de sesenta y ocho metros, sesenta decímetros cuadrados, existiendo en la parte delantera un porche de ciento diecisiete metros cuadrados ~-----O-----O-----

Es parte a segregar de la finca **número uno** de la presente **re-**  
**lación.**-----

Título: el de donación, de la finca anteriormente descrita, por D. Federico Fós **Colechá**, a favor del Arzobispado de Valencia, representado en este acto por D. Enrique **Montón** 'Aguirre, actual párroco de la iglesia de El Salvador, \*ratificada mediante comparecencia en fecha 10 de Julio de 1985 ante el Secretario General del **Excmo.** Ayuntamiento de Sagunto, D. Luis Correa Sanz.-----

Cargas: Libre de **gravámenes** y arrendamientos, según las actuaciones del expediente de reparcelación.-----

**Nº 23.- Propiedad de D. SIGURD EGGERS. O~O-O~---..OO-.O~O.~--**

Parcela de tierra marjal inculta, término de Sagunto, partida de Montiver-Almardá. Superficie quince **áreas**, setenta y cinco centiáreas. Linda: Norte en una línea de treinta metros con **Rudolf Kurtz**; Sur, en una línea de treinta metros, resto de la finca matriz; Este, en línea de cincuenta y dos metros, cincuenta decímetros, Camino de Bavaria; y Oeste, resto de la finca.-----

**Título.-** El de compra constante matrimonio a D. Federico Fós **Coléchá**, en escritura otorgada ante el Notario de la Vall d'Uxo, D. Justo Peydro Peris, el 10 de ABRIL de 1979. O--I-----


'Inscrita en el Registro de la Propiedad de Sagunto al **tomo 1.594**, libro 253, folio 75, finca 25.435, Inscripción la.-----

Cargas.- Libre de gravámenes y arrendamientos, como'así se

SUPERFICIE TOTAL: 00000000000000000000~00~~~~~~--~--~----

**AGRUPACION.** La totalidad de las fincas anteriormente descritas, se procede, aunque sea transitoriamente, a su agrupación a efectos registrales, cuya inscripción separada se solicita, bajo la siguiente descripción ~~~~~0000000-0~~-0-.~~~~~

- Esta finca agrupada, está cruzada en varias direcciones, por las cañles: Avenida de Italia, Avenida de Dinamarca, Avenida de Alemania, Avenida de Bavaria en dirección Norte-Sur y la Avenida de **Suecia** en dirección Este-Oeste. Lindes: Norte, Unidad Reparcelable C-3; Sur, con Camino del Bale que coincide con el linde Norte de la Unidad eparcelable B-3; Este, por una línea poligonal quebrada que delimita parcialmente hasta la Av. de Italia, el Polígono C-1; y al Oeste, por el límite exterior del gran vial proyectado en el Plan Parcial y que discurre en las proximidades del actual Camino de la Malvarrosa, -0.~00-0--0.0000-0-~~~~~

En la finca agrupada a efectos registrales existen edificaciones que por estar construidas con arreglo al planeamiento no serán objeto de nueva adjudicación, conservándose las propiedades primitivas, a tenor de lo dispuesto en el artículo 89.1 del Reglamento de Gestión Urbanística, en concordancia con el artículo 99.3 de la Ley del Suelo. 

Dichas fincas son las siguientes: " " ' --O-----

b) Finca propiedad de la Comunidad de propietarios "Apartamentos Azules", descrita al número veintiuno de esta relación.

d) Finca **número** cuatro, propiedad de Da Angeles Masia Villar, descrita al número cuatro de la presente relación.

e) Finca número veintidós, propiedad del Arzobispado de Valencia, descrita al número veintidos de la presente relación.----

En esta finca agrupada subsisten todas y cada una de las cargas y **gravámenes** de las fincas aportadas que no son incompatibles con este planeamiento, que se dan aquí por reproducidas.-----

SEGREGACIONES.- De esta Unidad de Actuación agrupada transitoriamente, se segregan para constituir fincas independientes, **cuya** inscripción separada se solicita, las siguientes fincas:---

En estas operaciones registrales se observa lo dispuesto en los artículos 99 de la Ley del **Suelo y 113** del Reglamento de Ces-  
**ti6n** Urbanística, en conexi6n con el artículo 44 del citado Re-  
glamento, estableciendo en cada una de las fincas segregadas la  
correlaci6n entre la finca aportada y la finca resultante-----

Nº 1.- Parcela urbanística o solar que se adjudica a D. FEDERICO FOS COLECHA Y OTROS. -----1~1~~1~~~~~

Fincas aportadas y descritas al **número 1, 12, 2, 16, 17 y 18,**  
Fincas resultantes **números 1A y 1B** del plano de



## CLASE 8ª

1-A Finca sita al Sur de la Avenida de Suecia; con una superficie de once mil ochocientos sesente y tres metros cuadrados, noventa y un decímetros cuadrados, y un aprovechamiento de veintium mil trescientos cincuenta y siete metros, novecientos treinta decímetros cúbicos; adjudicada pro-indiviso, entre los siguientes propietarios, con la expresión de la cuantía de su derecho:-----

D. **Ekderico FOS COLECHA.-** Se le adjudica el noventa y cinco coma ocho mil novecientos treinta y tres por ciento (95,893) de la finca, equivalente urbanísticamente una superficie de once mil trescientos setenta y seis metros, sesenta y nueve centímetros cuadrados y un aprovechamiento de veinte mil cuatrocientos setenta y cinco metros, noventa decímetros **cúbicos.** -----

D. **ESTEBAN FERNANDEZ** Navarro.- Se le adjudica el cuatro coma mil sesenta y siete por ciento (**4,1067%**) de la finca, equivalente urbanísticamente a una superficie de cuatrocientos ochenta y siete metros, veintidós decímetros cuadrados y un aprovechamiento de ochocientos ochenta y dos metros, ochenta y cuatro **decímetros cúbicos.**-----

**linda:** Norte, Avenida de Suecia; Sur, vial de penetración y zona verde en proyecto (ambos); Este, línea quebrada formada por zona verde en proyecto, Avenida de Bavaria, propiedades: **10** (J. Vicente Perez **Asensi**), 23 (Sigurd Eggers), 11 (Remedios **Mercader** Perez) y límite Oeste del Polígono C-1 ; y Oeste, gran vial en proyecto.--

-1 -B Finca sita al Norte de la Avenida de Suecia; con una superficie de cuatro mil cuatrocientos ochenta y tres metros, noventa y seis decímetros cuadrados, y un aprovechamiento de ocho mil ochenta y ocho metros, novecientos cuarenta decímetros cúbicos; adjudicada pro-indiviso entre los siguientes **propietarios**, con la expresión de la cuantía de su **derecho**.-----

D. **Ekderico FOS COLECHA.-** Se le adjudica el cincuenta y siete coma mil doscientos noventa por ciento (**57, 1290 %**) de la finca, equivalente urbanísticamente a una superficie de dos mil quinientos sesenta y un metros, sesenta y cuatro decímetros cuadrados **y un aprovechamiento de cuatro** mil seiscientos cuarenta y un metros, . seiscientos noventa decímetros cúbicos.-----

D. **German, Vicente y Pilar Ros Carceller.**- Se le adjudica por terceras partes indivisas, el veinte coma siete mil doscientos noventa y nueve por ciento (20,7299 %) de la finca, equivalente

urbanísticamente a una superficie de novecientos veintinueve metros, cincuenta y dos decímetros cuadrados y un aprovechamiento de mil seiscientos cuarenta y ocho metros, doscientos noventa decímetros cúbicos<sup>1</sup>-----

**D. Juan BAUTISTA NEGRE RIBERO.-** Se le adjudica el doce coma cero novecientos cuarenta y dos por ciento (**12,0942 %**) de la finca, equivalente urbanísticamente a una superficie de quinientos cuarenta y dos metros, treinta decímetros cuadrados, y un aprovechamiento de novecientos ochenta y dos metros, seiscientos cincuenta decímetros cúbicos.-----

**D. Juan Alfonso Puchades.-** Se le adjudica el diez coma cero cuatrocientos sesenta y nueve por ciento (**10,0469 %**) de la finca equivalente urbanísticamente a una superficie de cuatrocientos cincuenta metros, cincuenta decímetros cuadrados y un aprovechamiento de ochocientos dieciseis metros, trescientos diez decímetros cúbicos.-----

Liudes: Norte, **Unidad Reparcelable D-1**; Sur, Avenida de Suecia; Este, propiedades: número 3 (**Manuel Rochina Chapa**) y número 6 (**Roberto Cabo Cabo**); y Oeste, gran vial en **proyecto**.-----

Cargas: Libre de gravámenes y arrendamientos, según se desprende de las actuaciones del expediente de **reparcelación**.-----

El saldo de la cuenta de liquidación **provisional** a que alude el artículo 98 y siguientes del **Reglamento** de Gestión Urbanística, que se señala con el n.e.ro 1 en el Proyecto de **Reparcelación** (**Federico Fós Colechá**), asciende a la cantidad de **445.753'**-pesetas.-----

NC? 2.- Parcela urbanística o solar que se adjudica a D. GERMAN ROS CARCELLER Y ESPOSA, D, VICENTE ROS CARCELLER Y ESPOSA Y Da PILAR ROS CARCELLER 0--00-0-00-----0-----

Finca aportada y descrita al número 2.-----

Finca resultante **no 1-B** del plano de adjudicaciones. Adjudicada pro-indiviso con D. **Federico Fós Colechá** y otros, convenientemente descrita en la finca **número 1** de la presente relación.---

Cargas: Libre de gravámenes y arrendamientos, según se desprende de las actuaciones del expediente de **reparcelación**.-----

El saldo de la cuenta de liquidación **provisional** a que alude el artículo 98 y siguientes del **Reglamento** de Gestión Urbanística, que se señala con el número 2 en el Proyecto de **Reparcelación** (**Hnos Ros Carceller**), asciende a la cantidad de **34.516'**-pesetas.

Nº 3.- Parcela urbanística o solar que se adjudica a D. MANUEL ROCHINA CHAPA, Y D. FRANCISCO ANIENTO SOLAZ, POR MITAD Y PRO-INDIVISO. -----0-0-----

Finca aportada y descrita al número 3.-----

Finca resultante **número 3** del plano de adjudicaciones.-----

Finca urbana, sita en término de Sagunto, partida de **Montiver-  
Almardá**. Tiene una superficie de tres mil trescientos sesenta metros, cuatro-decímetros cuadrados y un aprovechamiento de mil ochenta y ocho metros, trescientos noventa decímetros cúbicos. Linda: Norte, propiedad **número 6** (**Roberto Cabo Cabo**); Sur, Avenida de Suecia; Este, propiedad **número 7** (**Emilia Baguena Bono**) y Camino de acceso a ella; y Oeste, propiedad **no 1** (**Federico Fós Colechá**).-----

Cargas: Libre de gravámenes y arrendamientos, según se desprende de las actuaciones del expediente de **reparcelación**.-----

El saldo de la cuenta de liquidación **provisional** a que, alude el artículo 98 y siguientes del **Reglamento** de Gestión Urbanística@ que se señala con el **número 3** en el Proyecto de **Reparcelación** (**Manuel Rochina Chapa**), asciende a la cantidad de **124.859'**-



OF4901336

**CLASE 8ª**

pesetas. -----

No 4. Parcela urbanística o solar que se adjudica a Da ANGELES MASIA VILLAR -----

La finca que a continuación se especifica no es objeto de nueva adjudicación, como **así** se señala en la descripción de las fincas primitivas, en base a lo dispuesto en el artículo 99.3 de la Ley del **Suelo** en relación con el artículo 89.1 del Reglamento de Gestión Urbanística, por cuanto la misma está edificada conforme al Planeamiento. No obstante y a los efectos de fijación de la cuantía del saldo con que queda gravada la finca en el proyecto de reparcelación, según determina el artículo **113.1 d)**, deberá soportar como carga real, la reflejada en el presente documento y con arreglo a la participación en elementos comunes, de acuerdo con el siguiente detalle:-----

Finca aportada y descrita al **número 4**.-----

Finca resultante **número 4** del plano de adjudicaciones.-----

Finca urbana, sita en término de Sagunto, partida de Montiver-Almardá. Tiene una superficie de quinientos metros cuadrados, y un aprovechamiento de doscientos noventa y cuatro metros, quinientos decímetros cúbicos. Linda: Norte, propiedad **número 21** (Apartamentos Azules); Sur, propiedad **número 20** (Apartamentos Ambers); Este, Avenida de Italia y Oeste, propiedad **número 19** (Antonia Masia Villar).-----

**Cargas:** Libre de **gravámenes** y arrendamientos, según se desprende de las actuaciones del expediente de reparcelación.-----

El saldo de la cuenta de liquidación provisional a que alude el artículo 98 y siguientes del Reglamento de Gestión Urbanística, que se **señala** con el **número 4** en el Proyecto de Reparcelación (Angeles Masia Villar), asciende a la cantidad de **13.840'--pesetas**.-----

Nº 5.- Parcela urbanística o solar que se adjudica a D. LUIS MIGUEL ANGEL ARONA ALCANTARILLA. -----

Finca aportada y descrita al **número 5**.-----

Finca resultante **número 5** del plano de adjudicaciones.-----

Finca urbana, sita en término de Sagunto, partida de Montiver-Almardá. Tiene una superficie de mil veintisiete metros, noventa decímetros cuadrados y un aprovechamiento de seiscientos cinco metros, cuatrocientos treinta **decímetros cúbicos**. Linda: Norte, Unidad reparcelable C-1; Sur, propiedad **número 13** (Eugenio **Lopez Monton** y otros); Este, Unidad reparcelable **C-1**; y Oeste Avenida de Bavaria.-----

**Cargas:** Libre de **gravámenes** y arrendamientos, según se desprende de las actuaciones del expediente de reparcelación.-----

El saldo de la cuenta de liquidación provisional a que alude el **artículo 98** y siguientes del Reglamento de Gestión Urbanística, que se señala con el **número 5** en el Proyecto de **Reparcelación** (**Miguel Angel Arona Alcantarilla**), asciende a la cantidad de **21.224'--pesetas**.-----



**BERTO CABO CABO.**

Finca aportada y descrita al n'umero 6,

Finca resultante número 6 del plano de adjudicaciones

Finca urbana, sita en término de Sagunto, partida de **Montiver-Alma**?. Tiene una superficie de cinco mil ciento **veinticuatro** metros cuadrados y un aprovechamiento de nueve mil doscientos ochenta y cuatro metros, seiscientos noventa decímetros cúbicos. Linda: Norte, Unidad \*parcelable D-1; Sur, propiedades: **número 1** (Federico Fós Colechá), **número 3** (Manuel Rochina Chapa, **número 7** (Emilia Baguena Bono) y **número 8** ( Julian Skalski); Este, zona verde en proyecto, propiedad **número 1** (Federico Fós Colechá).----

Cargas: Libre de **gravámenes** y arrendamientos, según se desprende de las actuaciones del expediente de reparcelación.-----

El saldo de la cuenta de liquidación provisional a que alude el artículo 98 y siguientes del Reglamento de Gestión Urbanística, que se señala con el **número 6** en el Proyecto de **Reparcelación** (Roberto Cabo Cabo), asciende a la cantidad de **190.407'-pesetas.**

Nº 7.- Parcela urbanística o solar que se adjudica a Da EMI-LIA BAGUENA BONO. nn-n-nnnnnnnnnnnnn-nnnnnnn-n-nnnnnnnnnnnnnnnnnnnnn

La finca que a continuación se especifica no es objeto de nueva adjudicación, como así se señala en la descripción de las fincas primitivas, en base a Lo dispuesto en el artículo 99.3 de la Ley del Suelo en relación con el artículo 89.1 del Reglamento de Gestión Urbanística, por cuanto la **misma** está edificada conforme al Planeamiento. No obstante y a los efectos de fijación de la cuantía del saldo con que queda gravada la finca en el proyecto de reparcelación, **según** determina el artículo 113.1 d), **deberá** soportar como carga real, la reflejada en el presente documento y con arreglo a la participación en elementos comunes, de acuerdo con el siguiente detalle:-----

Finca aportada y descrita al número 7.-----

Finca resultante **número** 7 del plano de adjudicaciones.-----

Finca urbana, sita en término de Sagunto, partida de Montiver-  
Almardá. Tiene una superficie de doscientos setenta y ocho  
metros, cincuenta decímetros cuadrados y un aprovechamiento de  
ciento sesenta y cuatro metros, cuarenta decímetros cúbicos. Lin-  
da: Norte, propiedad número 6 (Roberto Cabo Cabo); Sur, propiedad  
número 8 (Julian Skalski); Este, la misma propiedad número 8; y  
Oeste, propiedad número 3 (Manuel Rochina Chapa)-----

Cargas: Libre de **gravámenes** y arrendamientos, según se desprende de las actuaciones del expediente de reparcelación.-----

El saldo de la cuenta de liquidación provisional a que alude el artículo 98 y siguientes del Reglamento de Gestión Urbanística, que se señala con el n'umero 7 en el Proyecto de **Reparcelación** (Emilia Baquena Bono), asciende a la cantidad de 22.141 '-pesetas.

**No 8.-** Parcela urbanística o solar que se adjudica a D. JULIAN SKALSKI. -----

Finca aportada y descrita al número 8.-----

Finca resultante **número** 8 del plano de adjudicaciones.-----

Finca urbana, sita en **término** de Sagunto, partida de **Monti-**  
ver-Almardá. Tiene una superficie de mil ciento treinta y tres  
metros, cincuenta y tres decímetros cuadrados y un aprovechamien-  
to de seiscientos sesenta y siete metros, seiscientos cincuenta  
decímetros cúbicos. Linda: Norte, propiedad número 6 (Roberto Ca-  
bo Cabo); Sur, con el **número** 9 (Benjamín Collado Villanueva); Es-  
te, Unidad -parcelable C-1; y Oeste, propiedad **no** 7 (Emilia Ba-  
quena Bono), y Camino de acceso. -----



OF4901337

CLASE 8ª

Cargas: Libre de gravámenes y arrendamientos, según se desprende de las actuaciones del expediente de reparcelación.-----

El saldo de la cuenta de liquidación provisional a que alude el artículo 98 y siguientes del Reglamento de Gestión Urbanística, que se señala con el número 8 en el Proyecto de **Reparcelación** (Julian Skalski), asciende a la cantidad de 23.405'-pesetas.-----

**No 9.** Parcela urbanística o solar que se adjudica a D. BENJAMIN COLUDO VILLANUEVA. -----

Finca aportada y descrita al número 9.-----

Finca resultante **número 9** del plano de adjudicaciones.-----

Finca urbana, sita en término de Sagunto, partida de **Montiver-  
Almardá**. Tiene una superficie de novecientos setenta y siete metros, setenta y cinco decímetros cuadrados y un aprovechamiento de quinientos setenta y cinco metros, ochocientos noventa decímetros cúbicos. Linda: Norte, propiedad número **8** (Julian Skalski); Sur, Avenida de Suecia; Este, Unidad Reparcelable C-1; y Oeste, Camino de entrada a la propiedad **número 7**.-----

Cargas: Libre de **gravámenes** y arrendamientos, según se desprende de las actuaciones del expediente de reparcelación.-----

El saldo de la cuenta de liquidación provisional a que alude el artículo 98 y siguientes del Reglamento de Gestión Urbanística, que se señala con el **número 9** en el Proyecto de Reparcelación (**Benjamin Collado Villanueva**), asciende a la cantidad de 20.188'-pesetas.-----

**Nº 10.-** Parcela urbanística o solar que se adjudica a D. JUAN VICENTE PEREZ ASENSI. -----

Finca aportada y descrita al número 10.-----

Finca resultante **número 23** del plano de adjudicaciones. Adjudicada pro-indiviso con D. Sigurd Eggers convenientemente descrita en la finca **número 23** de la presente relación.-----

Cargas: Libre de gravámenes y arrendamientos, según se desprende de las actuaciones del expediente de reparcelación.-----

El saldo de la cuenta de liquidación provisional a que alude el artículo 98 y siguientes del Reglamento de Gestión Urbanística, que se señala con el no 10 en el Proyecto de Reparcelación (**J. Vicente Perez Asensi**), asciende a la cantidad de 790'-pesetas.-----

**Nº 11.-** Parcela urbanística o solar que se adjudica a Dª REMEDIOS MERCADER PEREZ. -----

Finca aportada y descrita al número **11**.-----

Finca resultante **número 11** del plano de adjudicaciones.-----

Finca urbana, sita en término de Sagunto, partida de **Montiver-  
Almardá**. Tiene una superficie de ochocientos setenta y seis metros, ochenta y cinco decímetros cuadrados y un aprovechamiento de quinientos dieciséis metros, cuatrocientos sesenta decímetros cúbicos. Linda: Norte, Avenida de Suecia; Sur, propiedad número **1** (**Federico Fós Colechá**); Este, Unidad **Reparcelable C-1**; y Oeste,

la misma propiedad **número 1** (Federico Fós Colechá).-----

Cargas: Libre de **gravámenes** y arrendamientos, **según** se desprende de las actuaciones del expediente de **reparcelación**.-----

EL saldo de la cuenta de liquidación provisional a que alude el artículo 98 y siguientes del **Reglamento de Gestión Urbanística**, que se señala con el número 11 en el Proyecto de **Reparcelación** (Remedios Mercader Perez), asciende a la cantidad de **18.105'-pesetas**. ~~~~~

Nº 12.- Parcela urbanística o solar que se adjudica a **Da ESTEBAN FERNANDEZ NAVARRO**. -----

Finca aportada y descrita al **número 12**.-----

Finca resultante **número 1-A** del plano de adjudicaciones. Adjudicada pro-indiviso con **D. Federico Fós Colechá** y convenientemente descrita en la finca número 1 de la presente relación.-----

Cargas,: Libre de **gravámenes** y arrendamientos, según se desprende de las actuaciones del expediente de reparcación.-----

El saldo de la cuenta de liquidación **provisional** a que alude el artículo 98 y siguientes del Reglamento de **Gestión Urbanística**, que se señala con el número 12 en el Proyecto de Nparcación (Esteban Fernandez Navarro), asciende a la cantidad de **18.105'-pesetas**.-----

**Nº 13.9** Parcela urbanística o solar que se adjudica por mitad y pro-indiviso a **D. EUGENIO LOPEZ MONTON Y CONSTANTINO LOPEZ DOBON**. -----

Finca aportada y descrita al **número 13**.-----

Finca resultante **número 13** del plano de adjudicaciones.-----

Finca urbana, sita en término de Sagunto, partida de **Montiver-Almardá**. Tiene una superficie de mil ochocientos treinta y nueve metros; cuatro decímetros cuadrados y un aprovechamiento de tres mil trescientos treinta y dos metros trescientos cuarenta decímetros cúbicos. Linda: Norte, con la propiedad número **5** (**Miguel Angel Aron Alcantarilla**); Sur, zona verde en proyecto; Este, propiedad número **14** (**J. Diego solis Montaña**), y **número 15** (**María Ballester Palanca**); y Oeste, Avenida de Bavaria.-----

Cargas: Libre de **gravámenes** y arrendamientos, **según** se desprende de las actuaciones del expediente de reparcación.-----

El saldo de la cuenta de liquidación provisional a que alude el artículo 98 y siguientes del Reglamento de Gestión Urbanística, que se señala con el número **13** en el Proyecto de **Reparcelación** (Eugenio Lopez Monton y Constantino Lopez Dobon), asciende a la cantidad de **68.338'.pesetas**.-----

Nº 14.- Parcela urbanística o solar que se adjudica a **D, JUAN DIEW SOLIS MONTAÑA**. ~~~~~

Finca aportada y descrita al **número 14**.-----

Finca resultante **número 14** del plano de adjudicaciones.-----

Finca urbana, sita en término de Sagunto, partida de **Montiver-Almar&**. Tiene una superficie de setecientos cincuenta y nueve metros, cuarenta y dos **decímetros** cuadrados y un aprovechamiento de cuatrocientos cuarenta y siete metros, trescientos decímetros cúbicos. Linda: Norte, Camino peatonal; Sur, zona verde en proyecto: Este, Avenida de Alemania; y Oeste, propiedad **número 13** (Eugenio Lopez Monton y otros). ~~~~~

Cargas: Libre de **gravámenes** y arrendamientos, **según** se desprende de las actuaciones del expediente de reparcación.-----

El saldo de la cuenta de liquidación provisional a que alude el artículo 98 y siguientes del **Reglamento** de Gestión Urbanística



0F4901338

**CLASE 8ª**

ca, que se señala con el número **14** en el Proyecto de **Reparcelación** (J. Diego Solis **Montaña**), asciende a la cantidad de 15.680 '-pesetas. -----

Nº 15.- Parcela urbanística o solar que se adjudica a Da MARIA BALLESTER PALANCA. -----

Finca aportada y descrita al número 1S.-----

Finca resultante **número 15** del plano de adjudicaciones.-----

Finca urbana, sita en término de Sagunto, partida de **Montiver-Almardá**. Tiene una superficie de setecientos veinticuatro metros, sesenta y un **decímetros** cuadrados y un aprovechamiento de cuatrocientos veintiseis metros, ochocientos decímetros cúbicos. Linda: Unidad reparcelable C-1; Sur, Camino peatoinal; Este, Avenida de Alemania; y Oeste, propiedad **número 13** (Eugenio Lopez Monton y otros). -----

Cargas: Libre de **gravámenes** y arrendamientos, según se desprende de las actuaciones del expediente de reparcelación.-----

El saldo de la cuenta de liquidación provisional a que alude el artículo 98 y siguientes del Reglamento de Gestión Urbanística, que se señala con el número 15 en el Proyecto de Raparcelación (Maria Ballester Palanca), asciende a la cantidad de **14.962** '-pesetas. -----

NQ 16. Parcela urbanística o solar que se adjudica a D. JUAN EBAUTISTA NEGRERIBERO. -----

Finca aportada y descrita al número 16.-----

Finca resultante número 1-B del plano de adjudicaciones. Adjudicada pro-indiviso con D. Federico **Fós Colechá** y otros, convenientemente descrita en la finca **número 1** de la **presente** relación. -----

Cargas: Libre de **gravámenes** y arrendamientos, **según** se desprende de las actuaciones del expediente de reparcelación.-----

El saldo de la cuenta de liquidación provisional a que alude el artículo 98 y siguientes del **Reglamento de Gestión Urbanística**, que se señala con el número 16 en el Proyecto de **Reparcelación** (J. Bautista Negre **Ribero**), asciende a la cantidad de **20.152** '-pts. -----

No 17.- Parcela urbanística o solar que se adjudica a D. FEDERICO FOS COCLECHA. -----

Finca aportada y descrita al número **17**.-----

Finca resultante **número 1-B** del plano de adjudicaciones. Adjudicada pro-indiviso, al Sr. **Fós Colechá** y otros.-----

El saldo de la cuenta de liquidación provisional a que alude el artículo 98 y siguientes del **Reglamento de Gestión Urbanística**, que se señala con el número 17 en el Proyecto de **Reparcelación** (Federico **Fós Colechá**), asciende a la cantidad de **11.514** '-pts

Nº 18.- Parcela urbanística o solar que se adjudica a D. JUAN ALFONSO PUCHADES. - - - - -

Finca aportada y descrita al **número 18.**-----

Finca resultante número 1-B del plano de adjudicaciones. Adjudicada pro-indiviso con D.' Federico **Fós Colechá** y otros, convenientemente descrita en la finca **número 1** de la presente relación-----r-----

Cargas: La finca 10,957 (descrita al **número 18** de la presente relación), se halla gravada con una hipoteca de su inscripción tercera, ampliada y modificada por la inscripción cuarta, a favor del Banco de Crédito Agrícola S.A., en los términos expresados al describir la presente finca.-----L-----

El saldo de la cuenta de liquidación provisional a que alude el artículo 98 y siguientes del Reglamento de Gestión Urbanística, que se señala con el **número 18** en el Proyecto de **Reparcelación** (Juan Alfonso-- Puchadez), asciende a la cantidad de (**-198.020'-pts.**)-----

Nº 19.- Parcela urbanística o solar que se adjudica a Da ANTONIA MASIA VILLAR - - - - -

Finca aportada y descrita al **número 19.**-----

Finca resultante número 19 del plano de adjudicaciones.-----

Finca urbana, sita 'en término de Sagunto, partida de **Montiver-Almar&**. Tiene una superficie de quinientos noventa y cinco metros cuadrados y un aprovechamiento de trescientos cincuenta metros, cuatrocientos sesenta decímetros **cúbicos**. Linda: Norte, zona verde en proyecto; 'Sur, propiedad **número 20** (Apartamentos Ambers); Este, propiedad **número 4** (Angeles Masia Villar); y Oeste, Avenida Dinarmarca.-----I-----

Cargas: Libre de **gravámenes** y arrendamientos, según se desprende de las actuaciones del expediente de reparcelación.-----

El saldo de la cuenta de liquidación provisional a que alude el artículo 98 y siguientes del Reglamento de Gestión Urbanística, **que** se señala con el **número 19** en el Proyecto de **Reparcelación** (Antonia Masia Villar), 'asciende a la cantidad de **27.740'**-pesetas. - - - - -

No 20.- Parcela urbanística o solar que se adjudica a la COMUNIDAD DE PROPIETARIOS DEL "EDIFICIO AMBERES".-----

La finca que a continuación se especifica no es objeto de nueva adjudicación, como as'. se señala en la descripción de las fincas primitivas, en base a lo dispuesto en el **artículo 99.3** de la Ley del Suelo en relación con el artículo 89.1 del Reglamento de Gestión Urbanística, por cuanto la misma **está** edificada conforme al Planeamiento. No obstante y a los efectos de fijación de la cuantía del saldo con que queda gravada la finca en el proyecto de reparcelación, según determina el artículo **113.1 d)**, deberá soportar como carga real, la reflejada en el presente documento y con arreglo a la participación en elementos comunes, de acuerdo 'con el siguiente detalle:-----

Finca aportada y descrita al **número 20.**-----

Finca resultante **número 20** del plano de adjudicaciones.-----

Finca urbana, sita en **término** de Sagunto, **partida** de Montiver-Almardá. Tiene una superficie de mil ciento diez metros cuadrados y un aprovechamiento de seiscientos cincuenta y tres metros setecientos noventa decímetros **cúbicos**. Linda: Norte, propiedad **número 4** (Angeles Masia Villar) y **número 19** (Antonia Masia Villar); Sur, Unidad **Reparcelable C-1**; Este, Avenida de Italia: y Oeste, Avenida Dinarmarca. ---I-----



0F4901339

CLASE 8ª

Cargas: Libre de **gravámenes** y arrendamientos, según se desprende de las actuaciones del expediente de **reparcelación**.-----

El saldo de la cuenta de liquidación provisional a que alude el artículo 98 y siguientes del Reglamento de Gestión Urbanística, que **se señala** con el **número 20** en el Proyecto de **Reparcelación** (Apartamentos Ambers), asciende a **la** cantidad de **32.075** pesetas; la cual se imputará de forma proporcional entre la Comunidad de Propietarios.-----

**Régimen** de propiedad horizontal.-----

Finca 20.1.- **D. VICTORIANO ALANDI MOYA**.-----  
Cuota de participación **10'40%**, equivalente a **3.336**. -pts.-----

Finca 20.2.- **Dª MARIA LEONARD RAEYMAEKERS**.-----  
Cuota de participación **8'05%**, equivalente a **2.582**. -pts.-----

Finca 20.3.- **Dª MARIA SANCHIS MUÑOZ**.-----  
Cuota de participación **8'05%**, equivalente a **2.582**. -pts.-----

Finca 20.4.- **D. JUAN RIBELLES DOMENECH**.-----  
Cuota de participación **8'05%**, equivalente a **2.582**. -pts.-----

Finca 20.5.- **Dª MARIA LEONARD VIRGINIA RAEYMAEKERS**.-----  
Cuota de participación **8'05%**, equivalente a **2.582**. -pts.-----

Finca 20.6.- **Dª MARIA LEONARD VIRGINIA RAEYMAEKERS**.-----  
Cuota de participación **19'85%**, equivalente a **6.367**. -pts.-----

Finca 20.7.- **Dª EMILIA CUECO MASCAROS**.-----  
Cuota de participación **9'35%**, equivalente a **2.999**. -pts.-----

Finca 20.8.- **D. PEDRO CAMARELLES BADIA**.-----  
Cuota de participación **7'05%**, equivalente a **2.261**. -pts.-----

Finca 20.9.- **D. JOSE CAMARELLES BADIA**.-----  
Cuota de participación **7'05%**, equivalente a **2.261**. -pts.-----

Finca 20.10.- **Dª MARIA LEONARD VIRGINIA RAEYMAEKERS**. 0-0-----  
Cuota de participación **7'05%**, equivalente a **2.261**. -pts.-----

Finca 20.11.- **Dª MARIA LEONARD VIRGINIA RAEYMAEKERS**.-----  
Cuota de participación **7'05%**, equivalente a **2.261**. -pts.-----

**Nº 21**.- Parcela urbanística o solar que se adjudica a la COMUNIDAD DB PROPIETARIOS APA ~~FINANCIAS~~ AZULES ----0-----9-0----

La finca que a continuación se especifica, no es objeto de nueva adjudicación, como así se señala en la descripción de las fincas primitivas, en base a lo dispuesto en el artículo 99.3 de la Ley del Suelo en relación con el artículo 89.1 del Reglamento de Gestión Urbanística, por cuanto la misma está edificada conforme al Planeamiento. No obstante y a los efectos de fijación de

la cuantía del saldo con que queda gravada la finca en el proyecto de reparcelación, según determina el artículo 113.1 d), deberá soportar como carga real, la reflejada en el presente documento y con arreglo a la participación en elementos comunes, de acuerdo con el siguiente detalle:-----

Finca aportada y descrita al número **21**.-----

Finca resultante número **21** del plano de adjudicaciones.-----

Finca urbana, sita en término de Sagunto, partida de **Montiver-Almard'a**. Tiene una superficie de novecientos veinticinco metros cuadrados y un aprovechamiento de quinientos cuarenta y cuatro metros, ochocientos treinta decímetros cúbicos. Linda: Unidad reparcelable D-1; Sur, propiedad número 4 (Angeles Masia Villar); Este, Avenida de Italia; y Oeste, zona verde en proyecto.-----

Cargas: Libre de **gravámenes** y arrendamientos, según se desprende de las actuaciones del expediente de reparcelación.-----

El saldo de la cuenta de liquidación provisional a que alude el artículo 98 y siguientes del Reglamento de Gestión Urbanística, que se señala con el número 21 en el Proyecto de **Reparcelación** (Apartamentos Azules), asciende a la cantidad de **25.979'** pesetas.; la cual se imputará de forma proporcional entre La Comunidad -de Propietarios.-----

Régimen de propiedad horizontal.-----

Finca **21.1.- D. VICENTE LUIS ORON ALPUENTE.** -----  
Cuota de participación **10%**, equivalente a **2.597'9. -pts.**-----

Finca **21.2.- D. MARIANO LLORIA BLANES.** -----  
Cuota de participación **10%**, equivalente a **2.597'9. -pts.**-----

Finca **21.3.- Da MARIA AMERICA-INOCENCIA COTARELLO RODILL.** ---  
Cuota de participación **10%**, equivalente a **2.597'9. -pts.**-----

Finca **21.4.- Da ROSA MARIA CARRASCO LAGUNA.** -----  
Cuota de participación **10%**, equivalente a **2.597'9. -pts.**-----

Finca **21.5.- D. FEDERICO MARTINEZ ROCHINA.** -----  
Cuota de participación **10%**, equivalente a **2.597'9. -pts.**-----

Finca **21.6.- D. JOSE LUIS BERNAT VILA.** -----  
Cuota de participación **10%**, equivalente a **2.597'9. -pts.**-----

Finca **21.7.- D. JUAN ORTOLA MIRALLES.** -----  
Cuota de participación **10%**, equivalente a **2.597'9. -pts.**-----

Finca **21.8.- D. PEDRO RIBELLES PEREZ.** -----  
Cuota de participación **10%**, equivalente a **2.597'9. -pts.**-----

Finca **21.9.- D. FRANCISCO SANCHO CORTINA.** -----  
Cuota de participación **10%**, equivalente a **2.597'9. -pts.**-----

Finca **21.BAJOS.- D. JULIAN MARTINEZ ZABALLOS.** -----  
Cuota de participación **10%**, equivalente a **2.597'9. -pts.**-----

Nº 22.- Parcela urbanística o solar que se adjudica al **ARZOBISPADO DE VALENCIA.** -----

La finca que a continuación se especifica no es objeto de nueva adjudicación, como así se señala en la descripción de las fincas primitivas, en base a lo dispuesto en el artículo 99.3 de la Ley del Suelo en relación con el artículo 89.1 del-Reglamento de Gestión Urbanística, por cuanto la misma está edificada conforme al Planeamiento. No obstante y a los efectos de fijación de



0F4901340

CLASE 8ª

la cuantía del saldo con que queda gravada la finca en el proyecto de reparcelación, **según** determina el artículo **113.1 d)**, deberá soportar como carga real, la reflejada en el presente documento y con **arreglo** a la participación en **elementos comunes**, de acuerdo con el siguiente detalle - - - - -

Finca aportada y descrita al **número 22**.-----

Finca resultante **número 22** del plano de adjudicaciones.-----

Finca urbana, sita en término de Sagunto, partida de Montiver-Almardá. Tiene una superficie de doscientos **metros** cuadrados y un aprovechamiento de ciento diecisiete metros, ochocientos decímetros cúbicos. Linda: Norte Sur y Este, zona verde en proyecto y Oeste, Avenida Alemania. En **esta** parcela existe un inmueble destinado a capilla, de planta rectangular, con una superficie de sesenta y ocho metros, sesenta decímetros cuadrados, existiendo en la parte delantera un porche de ciento diecisiete metros cuadrados. - - - - -

Cargas: Libre de **gravámenes** y arrendamientos, según se desprende de -las actuaciones del expediente de reparcelación.-----

El saldo de la cuenta de liquidación provisional a que alude el **artículo 98** y siguientes, del Reglamento de Gestión Urbanística, que se señala con el número **22** en el Proyecto de \*parcelación (Arzobispado de Valencia), asciende a la cantidad de **11.515'-pesetas**. - - - - -

Nº **23**.- Parcela urbanística o solar que se adjudica a D. SIGURD EGGERS. 0---~.000---.~.~90.-.0-----

Finca aportada y descrita al número 23.-----

Finca resultante **número 23** del plano de adjudicaciones.-----

Finca urbana, sita en término de Sagunto, partida de Montiver-Almardá. Tiene una superficie total de mil ciento seis metros, veinticuatro decímetros cuadrados y un aprovechamiento de dos mil cuatro metros, quinientos diez decímetros **cúbicos**. Adjudicada pro-indiviso entre los siguientes propietarios, con la expresión de la cuantía de su derecho:-----

**Sigurd Eggers**, se le adjudica el setenta y seis coma cinco mil seiscientos setenta y ocho por ciento (**76,5678 %**) de la finca equivalente urbanísticamente a una superficie de ochocientos cincuenta y cinco metros, setenta y cinco centímetros cuadrados y un aprovechamiento de mil quinientos cincuenta metros;-seiscientos veinte **decímetros** cúbicos; es la parcela número **23**.-----

**Juan Vicente Perez Asensi** se le adjudica un veintitres coma cuatro mil trescientos veintidos por cien (**23,4322%**) de la finca equivalente urbanísticamente a una superficie de doscientos cincuenta metros, cuarenta y nueve decímetros cuadrados y un aprovechamiento de cuatrocientos cincuenta metros, ochocientos noventa decímetros cúbicos; **es la parcela número 10**.-----

Lindes: Norte, Unidad **Reparcelable C-1**; Sur, propiedad **número 1** (Federico fis Colechá); Este, Avenida de **Bavaria**; y Oeste, la misma propiedad **número 1** (Federico FÓs Colechá).-----

Cargas: Libre de cargas y gravámenes, según se desprende de las actuaciones del expediente de reparcelación.-----



El saldo de la cuenta de liquidación provisional a que alude el artículo 98 y siguientes del Reglamento de Gestión Urbanística, que se señala con el número 23 en el Proyecto de Raparcelación (Sfgurd Egggers), asciende a la cantidad de **31.800' -pts. -----**

Asciende la totalidad de las fincas segregadas registradas a treinta y seis mil ochocientos ochenta y cinco metros, setenta y cinco **decímetros** cuadrados ( $36.885'75 \text{ m}^2$ ), de los cuales nueve mil doscientos veintitres metros, cincuenta **decímetros** cuadrados ( $9.223'50 \text{ m}^2$ ), corresponden a residencia unifamiliar y veintisiete mil seiscientos sesenta y dos metros, veinticinco decímetros cuadrados ( $27.662'25 \text{ m}^2$ ) a superficie residencial colectiva **ba-ja.-----**

Las **-zonas verdes integradas** dentro de la Unidad de Actuación, ocupan una superficie de once mil trescientos ochenta y ocho metros cuadrados ( $11.388 \text{ m}^2$ ). **-----**

Son dos fincas sitas al Norte y Sur de la unidad reparcelable C-2 y separadas por la unidad de actuación **C-1.-----**

Zona verde sita al Norte de la unidad reparcelable: **Lindes.-** Norte, unidad reparcelable C-3; Sur, Da Antonia **Masia** Villar, D<sup>a</sup> Angeles **Masia** Villar, Unidad de Actuación C-1 y Avenida de Dinamarca; Oeste, con D. Roberto Cabo Cabo y Este, con finca de la Comunidad de Propietarios de los Apartamentos Azules. Tiene una superficie de cuatro mil doscientos cuarenta y seis metros cuadrados ( $4.246 \text{ m}^2$ ). **-----**

Zona verde sita al Sur de la unidad reparcelable. **Está** separada de Norte a Sur por la Av. de Alemania. **-----**

Zona verde sita al Oeste de la Avenida de Alemania: **Lindes.-** Norte, con la unidad de actuación C-1, D. Juan Diego Solis **Montaña**, Eugenio **Lopez Monton** y Constantino **Lopez** Dobon, Avenida de Bavaria y Federico **Fós** Colechá; Sur, con el Camino del Bale, que

coincide con el linde Norte de la Unidad reparcelable B-3 (Gran Vial VDP); Oeste, D. Federico **Fós** Colechá y Este con Avenida de Bavaria. Tiene una superficie de cuatro mil novecientos cincuenta metros cuadrados ( $4.950 \text{ m}^2$ ). **-----**

Zona verde sita al Este de la Avenida de Alemania: **Lindes.-** **Norte**, con Unidad de Actuación **C-1**; **Sur**, con el Camino del Bale, que coincide con el linde Norte de la Unidad reparcelable B-3 (Gran Vial VDP); Este con la Avenida de Italia y Oeste con la Avenida de Italia y **Arzobispado** de Valencia. Tiene una superficie de mil setecientos setenta y dos metros cuadrados ( $1.772 \text{ m}^2$ )

Y por último, la zona destinada a viales y aparcamientos ocupa una superficie de diecisiete mil novecientos sesenta metros cuadrados ( $17.960 \text{ m}^2$ ). Distribuidos entre la Avenida de Italia, Avenida de Dinamarca, Avenida de Alemania y Avenida de Bavaria, en dirección Norte-Sur, y, la Avenida de Suecia en dirección Este-oeste. **-----**

En resumen, suman las cifras anteriormente citadas una superficie total de sesenta y seis mil doscientos treinta y cuatro metros, veinticinco decímetros cuadrados ( $66.234'25 \text{ m}^2$ ). **-----**

De los cuales treinta y seis mil **ochocientos** ochenta y cinco metros, setenta y cinco decímetros ( $36.885'75 \text{ m}^2$ ), corresponden a superficie edificable y que son las fincas segregadas. **-----**

El resto corresponde a: **-----**

- Zona destinada a viales y **aparcamientos**, diecisiete mil novecientos sesenta metros cuadrados ( $17.960 \text{ m}^2$ ). **-----**

- Zona verde, once mil trescientos ochenta y ocho metros cuadrados ( $11.388 \text{ m}^2$ ). **-----**



0F4901341

CLASE 8ª

Se valora la reparcelación, a efectos fiscales, en la suma de ciento cincuenta millones, novecientas veintiocho mil novecientas veintiuna pesetas (150.928.921.-pts.) -----r-----

Por otra parte, se acuerda, facultar al Presidente de la Oomisión Gestora de este Ayuntamiento, D. Francisco Crispin Sanchis, y a la Secretaria General Da Amparo Koninchx Frasquet, tan ampliamente como sea necesario, para suscribir los documentos pertinentes en orden a formalizar el expresado documento administrativo de imputación de propiedades como resultado de la aprobación de la Unidad de Actuación C-2 de la Playa de Almarda, y su correspondiente formalización en acta notarial a los efectos de su inscripción en el Registro de la Propiedad.-----

AVANCE DEL PROYECTO DB MODIFICACION DEL P.G.O.U. DE SAGUNTO QUE AFECTA AL KAN PARCIAL VALLE RESIDENCIAL LOS MONASTERIOS

A la vista del informe de los Servicios Técnicos Municipales y de conformidad con el dictamen de la Comisión de Urbanismo, se acuerda, por unanimidad, aprobar el avance del proyecto de modificación del Plan General Municipal de Ordenación Urbana de Sagunto, que afecta al "Plan Parcial Valle Fksidencial Los Monasterios" y que ha sido presentado por D. Francisco J. Ribelles Villar, sometiéndolo a información pública a los efectos de que puedan formularse alternativas y sugerencias al mismo, a tenor de lo dispuesto en el art. 125 del Reglamento de Planeamiento.

Como dato complementario, que deberá adoptarse obligatoriamente en la redacción del proyecto definitivo, los planos y documentos relativos a la distribución de volumen, se completarán con un cuatro resumen donde consten los sectores, parcelas, tipos de edificación, número de plantas, altura de cornisa, coeficientes de edificabilidad y otros datos como parcela mínima, ocupación de suelo, etc.-----

De entre estas variables ya se pueden fijar algunas como parcela mínima, que en todos los casos será de 1.000 m<sup>2</sup>., número de plantas, que no será superior a II en ningún caso, y altura de cornisa que será de 9 m.-----

APROBACION DEFINITIVA DEL ESTUDIO DB ESTALLE QUE AFECTA A LAS PARCELAS 1ª 1B, 1C, 15A, 15B DEL POLIGONO B-2 DB IA PLAYA DE ALMARDA.- EXPT. 1074/85.

El Pleno de la Corporación Municipal en sesión celebrada el 20 de Diciembre de 1.985, aprobó inicialmente el estudio de detalle que afecta a las parcelas 1A, 1B, 1C, 15A, 15B del Polígono B-2 de la playa de Almardá, en base a lo dispuesto en los artículos 14 de la Ley del Suelo y 65 y 66 del Reglamento de Planeamiento: sometiéndolo a información pública durante el plazo de un mes, a tenor de lo dispuesto en los arts. 40 y 41 de la Ley del Suelo, mediante anuncio en el Boletín Oficial de la Provincia no 14 de 17 de Enero de 1.986, y con notificación individual a los interesados directamente en el expediente, así como anuncio pu-

blicado en el periódico Levante con fecha 4 de mayo de 1.986; no formulándose alegación alguna en este trámite.

En consecuencia y a tenor de lo dispuesto en el apartado 2 del art. 40 de la Ley del Suelo y de conformidad con el dictamen de la Comisión de Urbanismo, se acuerda, por unanimidad, aprobar definitivamente el estudio de detalle que afecta a las parcelas **1A, 1B, 1C, 15A, 15B** del Polígono B-2 de la playa de **Almardá**.

El presente acuerdo deberá publicarse en el **Boletín** Oficial de la Provincia y se dará cuenta a la Comisión Provincial de Urbanismo según lo dispuesto en el art. 40.2 de la Ley del Suelo y art. **140.6** del **Reglamento** de Planeamiento.

APROBACION INICIAL DEL PLAN PARCIAL DEL POLIGONO 2 U.P. 1.- EXPTE.- 179/86.

A la vista del informe de los Servicios **Técnicos Municipales** y de conformidad con el dictamen de la Comisión de Urbanismo se acuerda aprobar inicialmente el Plan Parcial del Polígono 2 que desarrolla el sector **U.P. -1** de suelo urbanizable situado al Norte del casco del poblado del Puerto y que ha sido presentado por **D. Dornigo Martínez Pérez** en representación de la sociedad civil **SOL-CANET**; debiendo someterse a información pública mediante anuncio que se insertara en el Boletín Oficial de la Provincia y en un periódico de difusión corriente en la localidad, según establece el art. 128' del Reglamento de Planeamiento, prescindiéndose del trámite de publicación en el Boletín Oficial del Estado, conforme se contempla en el expresado artículo, en virtud de lo dispuesto en el punto 59 título **2º** del Real **Decreto** Ley **nº 3** sobre creación de suelo y agilización de la gestión urbanística.

Deberá procederse a la redacción de un ACTA donde se expresen las capitulaciones y acuerdos entre los propietarios de los terrenos comprendidos dentro del Plan Parcial, y que son el Ayuntamiento de Sagunto y la sociedad civil **SOL-CANET**.

NOMBRAMIENTO JUNTA DE GOBIERNO DEL CONSEJO GENERAL DE LA TERCERA EDAD.

Vista la propuesta del Consejo **Municipal** de la Tercera Edad, vistas asimismo las credenciales presentadas por las distintas Entidades de Pensionistas y Jubilados del Municipio, se acuerda, por unanimidad, **nombrar** a su Junta de Gobierno, que queda integrada como sigue:

PRESIDENTE

Da Margarita **Pin** Arboledas. 'Concejala Delegada de Bienestar Social.

VOCALES

- D. Pedro Ortiz Martínez (Titular). **Repres.** ASVAT Sagunto.
- D. Francisco Sanchis Vento (Supl.) **Repres.** ASVAT Sagunto.
- D. Vicente Ventura Lluesma (Tit.). **Fkpres.** CC00 Sagunto.
- D. José Dolz **Rubio** (Suplente); **Repres.** CC00 Sagunto.
- D. Benjamín Cañete Martínez (Tit.). **Fkpres.** CC00 Puerto.
- D. José Gil Rubio (Suplente). **Repres.** CC00 Puerto.
- D. Pedro Abril Yago (Titular). **Fkpres.** CNT-AIT Puerto.
- D. Angel **Pans Expósito** (Suplen). **Repres.** CNT-AIT Puerto.
- D. Alfredo Estellar Ferrer (Tit.). **Repres.** HOGAR **PENS.** Sagunto.
- D. Angel **Pérez**. (Suplente). **Repres.** HOGAR **PENS.** Sagunto.
- D. Salvador Sánchez Herrera (Tit.). **Fkpres.** HOGAR **PENS.** Puerto.
- D. Carlos Argenti Delgado (Supl.). **Repres.** HOGAR **PENS.** Puerto.
- D. 'Luis Martínez Romeo (Titular). **Repres.** UDP Sagunto.
- D. Antonio **Romero** Alcamí (Suplente). **Repres.** UDP Sagunto.
- D. ' Felipe Sánchez Tortajada (Titular). **Fkpres.** UDP Puerto.
- D. José Calvo Martín (Suplente). **Repres.** UDP Puerto.



0F4901342

CLASE 8ª

D. SERVANDO MARTIN Pérez (Titular). **Repres.** UGT Puerto.

D. Francisco Martínez Moreno (Supl.). **Repres.** Ud Puerto,  
TECNICO

Da Isabel Ruiz. Asistente Social Hogar del Pensionista.  
Sagunto.

Da **Ma** José Ballestín. Asistente Social Hogar del Pensionista.  
Puerto.

SECRETARIO

Da Elvira Morro Martínez.

RATIFICAR **ACUERDO** C.G. -CONTRATO **PRESTACION** DE SERVICIOS  
CUATRO MONITORES EDUCACION COMPENSATORIA.

En relación con este punto se da cuenta del acuerdo adoptado  
por la Comisión de Gobierno, en sesión celebrada el día 28 de  
Enero de 1986, a cuyo tenor:

"Habiendo sido realizadas las pruebas para la contratación  
mediante prestación de servicios, de cuatro monitores para Educa-  
ción Compensatoria el día 20 de Enero.

Por todo ello, se acuerda, la contratación de carácter civil  
de:

- AUTOMOCION, Jose Angel Tarancon Cañas.
- CORTE Y CONFECCION, Maria Gonzalez Navarro.
- FONTANERIA, Jose Lizana Perez.
- ELECTRICIDAD, Javier Romero Pardo.

habida cuenta que para ello existe una subvención de la Generali-  
tat Valenciana, Consellería de Cultura y Educación, de  
900.000.-pts., la cual se adjunta al expediente.

El tiempo de 'contratación lo es por los períodos de tiempo  
comprendidos entre Febrero y Junio y entre Octubre y Diciembre.

La cantidad mensual a satisfacer en concepto de pago de ser-  
vicios se fija en 28.125..pts. brutas mensuales.

Asimismo, se acuerda, facultar al Sr. Presidente de la Comi-  
sión Gestora Municipal para la formalización de los correspon-  
dientes contratos.

El presente acuerdo deberá ratificarse en la próxima sesión  
plenaria que se celebre."

A continuación se da lectura al informe de intervención,  
cuyo contenido textual es el siguiente:

"1º.- No existe partida específica a la que imputar el  
presente gasto en el presupuesto prorrogado de **1985**, que es el  
actualmente vigente hasta tanto se apruebe definitivamente el  
presupuesto municipal Único para 1986, en aplicación del art. **112**  
de la Ley **7/1985** de 2 de Abril.

**2º.-** Ello no obstante y al amparo de lo dispuesto en las Ba-  
ses de Ejecución del Presupuesto.Ordinari.o de 1985, que se hallan  
asimismo prorrogadas ,-procede crear la partida 258,338 con el ca-  
rácter de **ampliable**, dotándola de un crédito de **900.000.-pts.**,  
cantidad que coincide con el importe de la subvención otorgada  
por la Consellería de Cultura, Educación y Ciencia, la cual por  
su parte tienen el carácter de firme."

A la vista de todo lo expuesto, el Pleno, sin debate y por unanimidad de los asistentes, acuerda:

Ratificar el acuerdo de la Comisión de Gobierno celebrada el día 28 de Enero de 1986, relativo al contrato de prestación de servicios de cuatro monitores para educación compensatoria en los términos arriba transcritos, y **que** se tiene aquí por reproducido a todos sus efectos.

#### PETICION DIPUTACION SUBVENCION GABINETE PSICOPEDAGOGICO MUNICIPAL

Por la Diputación Provincial se ha remitido escrito en el que se reflejan los criterios adoptados para la concesión de ayudas económicas a los Gabinetes Psicopedagógicos **Municipales**.

Entre la documentación a presentar se exige certificación del acuerdo plenario sobre el Presupuesto de Mantenimiento del Gabinete y cantidad que el Ayuntamiento se compromete a aportar.

Por todo ello, se acuerda, por unanimidad:

PRIMERO: Solicitar de la Diputación Provincial la concesión de una ayuda económica de **1.000.000.-pts** (un millón de pesetas) equivalente al 15% del Presupuesto de Mantenimiento de Gabinete Psicopedagógico **Municipal** para el curso **86/87**, por cuanto este Municipio tiene una población superior a los 20,000 habitantes, de conformidad con lo dispuesto en el apartado **5º** de los **mencionados** criterios.

SEGUNDO: Este Ayuntamiento se compromete a aportar la cantidad de **6.665.832.-pts.** (seis millones seiscientos sesenta y cinco mil ochocientas treinta y dos pesetas), previa inclusión de gasto en la partida correspondientes en el Presupuesto Ordinario de 1.986.

TERCERO: Al mismo tiempo el Gabinete **Psicopedagógico** Municipal se compromete a coordinar su actividad y a colaborar tanto a nivel comarcal como provincial con la Diputación y **Consellería** de Cultura, **Educación** y Ciencia.

Se informa por la Intervención de Fondos que existe crédito para el presente gasto en las partidas 161,332, **181,523** y en partidas incluidas en la función 332 del vigente Presupuesto Municipal.

#### CONCESION GRATIFICACIONES POR SERVICIOS ESPECIALES Y EXTRAORDINARIOS PERSONAL DISTINTOS SERVICIOS.

Se acuerda, por unanimidad, el abono de las siguientes gratificaciones por servicios especiales y extraordinarios a favor de diverso personal adscrito a distintos servicios municipales, conforme al siguiente detalle:

##### ADMINISTRACION FINANCIERA

Por la Confección de las relaciones de retenciones anuales a efectos del Impuesto sobre la **Renta** de las Personas **Físicas**, de conformidad con el acuerdo de la Comisión de Gobierno de fecha 29 de Octubre de **1985**, durante el mes de **Enero** del corriente año:

**Francisca** Martínez Porras .....35.530.-pts.

Juan **Ramón** Edo Pellicer.....37.730.-pts.

##### GOBERNACION

Por los servicios realizados en trabajos de alistamiento de quintos del **R/87** y trabajos preliminares del Padrón de habitantes, durante los meses de Diciembre y mero:

Castor **Martínez** Saez .....\*.....\* 57.200..pts.

Enrique A. **Chenovart** Tellez.....82.390.-pts.

##### SERVICIOS GENERALES

Por los trabajos especiales y **extraordinarios** realizados por los Alguaciles, con motivo de la inauguración de la Casa de la



0F4901343

**CLASE 8ª**

Cultura en Sagunto-Puerto, el día 5 de Diciembre y en la confección de los Distritos del Censo electoral:

Joaquín Alegre Jorge.....2,860. -pts.  
José Bermudez **Fernández**.....2.860.-pts.  
**Franciso** Plazas **Pèrez**.....2.860.-pts.  
Lucas Casas López .....26,950.-pts.

**SECRETARIA**

Por los servicios realizados en la confección de Actas de la Comisión de Gobierno y Plenos, y redacción de documento público de **escrituración** de los terrenos comprendidos en el Polígono C-2 de la Playa de **Almardá**:

Vicente **Arrones** de la **Asunción**.....28.600.-pts.

**URBANISMO**

Por los trabajos de **escrituración** de documento público de los terrenos de la Playa de **Almardá** (Póligono C-2):

**Ma** Dolores Mena **Garriga**.....2.750.-pts.

**SERVICIO ELECTRICO**

Por los servicios especiales y extraordinarios realizados por desprendimiento de brazo mural en C/ Daoiz, nº 1, Instalación Sala de Proyecciones del Colegio Vilamar, colocación de calentadores de agua en colegios, reforma para colocación de tomas de ordenadores, etc.:

Alberto Lluesma **González**.....550.-pts.  
Manuel Villamueva **Mazuelas**.....50.875.-pts.  
Manuel D. Martinez **López**.....1.100.-pts.

**CEMENTERIO MUNICIPAL**

Por haber permenecido en el Cementerio **Municipal** de Sagunto, mientras se practicaba una autopsia, por indicación del médico forense:

Ricardo **Llácer Ballester**.....825.-pts.  
Bautista Gil Pascual.....\*.....825.0pts.

**SERVICIO DE JARDINERIA**

Por los trabajos realizados en la Cabalgata de **Reyes**, traslado de exposición de **Cullera** a Sagunto, abastecimiento de **agua** perforación camino Sabato, desmontaje y montaje motor pozo "**Pe-drera**", etc.:

Vicente Villalba **Arnau**.....4.325.-pts.  
José Conejos **Monferrer**.....1.100.-pts.  
Manuel Sanz Agues.....3.300. -pts.  
Antonio Esteve Bonet.....4.400..pts.  
Enrique Peruga Gómez.....\*.....4.400. -pts.

**POLICIA MUNICIPAL**

Por los servicios, realizados en diligencias efectuadas en Comisaría por Daños, por comparecencia en el Juzgado de Instrucción nº 2, por **impartición** de clases de Educación Vial, etc.:

Pedro González Sánchez.....550.-pts.  
Juan **Ramón** Arnal **Peiró**.....550.-pts.  
Juan de D. Bueno Martínez.....550.-pts.  
Salvador Mora **González**.....550.-pts.  
Manuel **Ibanco Aguilar**.....1.100.-pts.

Juan Ramón Arnal Peiró.....1.100.-pts.  
 José Martínez Cosín.....1.100.-pts.  
 José Martínez Cosín.....25.300.-pts.  
 Juan de Dios Bueno Martínez.....25.300.-pts.

#### MATADERO MUNICIPAL

Por los servicios especiales y extraordinarios realizados durante los días de Noviembre y Diciembre del pasado año, consistentes en reparaciones y montaje de las nuevas instalaciones del Matadero Municipal,:

Manuel Such Villar.....\*.....43.450..pts.

#### BRIGADA DE OBRAS

Por los servicios realizados el pasado mes de Enero, consistentes en hacer balsa para medición caudal del pozo camino del "Sabato", desmontaje y montaje del motor del Pozo "Pedrera", reventón tubería en Avda. D. Juan de Austria, colocación de un termo eléctrico, sanear instalación de fontanería, etc.:

José López Gil.....10.450.-pts.  
 Juan Antonio López Gil.....2.200.-pts.  
 Raúl Ruiz Morte.....2.200.-pts.  
 Fernando Rodríguez Sánchez.....11.000.-pts.  
 Pascual Gallardo Martínez.....13.420.-pts.  
 Emilio Serna Torralba.....28.050.-pts.  
 Jesús Sánchez Moya.....28.050.-pts.  
 Francisco Villalba Raro.....8.800.-pts.  
 José Martínez Martínez.....4.400.-pts.

#### ESTACION DEPURADORA DE AGUAS RESIDUALES

Por los trabajos especiales y extraordinarios realizados en el aforo del 'pozo del Polígono Industrial, montaje y desmontaje del Pozo "La Pedrera", etc.:

José Luis del Molino Murciano.....27.830.-pts.  
 Carlos Martínez Gil.....\*.....16.940.-pts.  
 José Luis Vila Soriano.....2.200.-pts.  
 Toribio León Hervás.....9.680..pts.  
 Miguel Angel Aspás Marques.....6.160.-pts.  
 Eugenio González Tajuelo.....8.360.-pts.  
 Vicente Calvo Motos.....11.550.-pts.

#### SERVICIO DE FONTANERIA

Por los trabajos especiales y extraordinarios realizados en desmontaje válvula Puerta Ferrisa, vigilancia máquina excavadora, guardia en día festivo, rotura, en Ronsa, Buenos Aires, C/ Juan de Austria, C/ Roma, C/ Segorbe, etc.:

Juan López Bernal.....10.795.-pts.  
 Ricardo Ordaz Chordá.....56.340.-pts.  
 Antonio Torrente Oller.....3.410.-pts.  
 Francisco Cintas Zalvez.....6.930.-pts.  
 Manuel Bellver Mas.....6.600..pts.  
 Francisco Anguita García.....31.185.-pts.

#### AGUA POTABLE

Por los trabajos realizados en la dirección, gestión, cobratoria recibos del agua potable y confección de listados y citaciones, durante los meses de Diciembre de 1985 y Enero de 1986, etc.:

Vicente Sanchis Miró.....86.017.-pts.  
 Juan José Cebrián Gil.....57.582.-pts.  
 Luis San Miguel Sanz.....19.800.-pts.  
 Manuel Rodríguez Carrió.....550.-pts.

#### ABONO INDEMNIZACION GASTOS POR TRANSPORTE.

Se acuerda, por unanimidad y de conformidad con el dictamen



0F4901344

CLASE 8ª

de la Comisión de **Regimen Interior y Personal**, el abono de los gastos por desplazamiento efectuados por **D. Pascual Gallardo Martínez**, funcionario de plantilla, con categoría de Oficial de Albañilería, con motivo de trasladarse diariamente al Parque de Bomberos para distribuir el trabajo diario de la Brigada a su cargo, por la cantidad de **1.500.-pts.** mensuales, y ello con efectos del día 10 de Agosto de **1.985**.

Asímismo, se acuerda el abono de la indemnización por gastos de transporte, a favor del personal adscrito a la Estación Depuradora, **D. Alfonso Gabaldón Valero**, **D. Enrique Hernández Blasco** y **D. Bernabe Fernández Sánchez**, por importe, de **1.500.-pts.** mensuales y con efectos desde el día 2 de Enero de 1.986.

Asímismo, y como consecuencia, de trasladarse todo el personal de calle al Parque de Extinción de Incendios, desde donde se les distribuye a las respectivas tareas diarias, se propone el abono de **1.500.-pts.** mensuales con efectos del día 4 de Noviembre de **1985**, al personal que a continuación se detalla:

BRIGADA DE OBRAS:

José López Gil  
**Raúl** Ruiz Morte  
Fernando **Rodríguez** Sánchez  
'Gabriel García García  
Jesús Sánchez Moya  
José Martínez Martínez  
Antonio Navarro Redondo  
Antonio de Haro Pérez  
José Rebollo Redondo  
Francisco Sánchez **Expósito**  
Francisco Villalba Raro

SERVICIO DE FONTANERIA

Cesare0 **Villalba Macián**  
Manuel Bellver **Mas**  
Antonio Ma Torrente Oller

SERVICIO DE JARDINES

Vicente Villalba **Arnau**  
Manuel Sanz Agues  
Juan Vila **Castelló**  
José Sánchez Fernández  
Antonio Esteve Bonet  
Miguel Clemente García  
Ricardo Villar Civera  
Enrique Peruga Gómez  
Mariano Peña Ponce  
José M. Conejos Monferrer

**DEJAR SIN EFECTO GRATIFICACION POR PUESTO DE TRABAJO JEFA-TURA= GRUPO**

Resultando que el Ayuntamiento Pleno, en sesión celebrada el día 22 de Noviembre de **1.984**, acordó clasificar en Jefatura de Grupo el puesto de trabajo que ocupaba la funcionaria de planti-



lla, con categoría de Auxiliar de **Administración** General, Da Francisca Martínez Porras en el Negociado de Patrimonio y Contratación, y

Considerando, que el Presidente de la Comisión Gestora Municipal, por **escrito** de fecha 16 de Enero del corriente año, dispuso que la Srta. Martínez Porras **pasará**, con efectos del día 17 de Enero de 1.986, a prestar sus servicios en la Oficina **Municipal** de Recaudación, se acuerda, por unanimidad, dejar sin efectos la gratificación correspondiente al puesto de trabajo de Jefatura de Grupo en el Negociado de Patrimonio y Contratación; quedando, por consiguiente, las retribuciones complementarias de la citada funcionaria en lo siguiente: Complemento de Destino, 7.274.-pts.; Incentivo de productividad, 44.763.wpts. y gratificación, **6.310. -pts.**, y ello con efectos del día 1º de Febrero de 1.986.

#### RECONOCIMIENTO **SERVICIOS PRESTADOS PERSONAL CONTRATADO E INTERINO**

Vistas las peticiones suscritas por D. Toribio LEON Hervás, D. Fernando Roberto García Gómez, D. Albert Formant Romero, D. Francisco Cintas **Zalvez**, D. Alfonso **Gabaldón** Valero, D. José Vicente **Aragó** Barrio, D. Luis Mark **Alarcón**, Da Antonia Ortiz **Lázaro**, D. José **Rebollo Redondo** y D. Benito Maestro Pico, todos ellos funcionarios de plantilla, **con categorías** de Operario de Servicios múltiples, Auxiliar de Archivo y Bibliotecas, Oficial de Fontanería, Operario de Servicios Múltiples, Inspector de **Rentas**, Inspector de Urbanismo, Operario de Servicios **Múltiples** y Lector de Contadores, respectivamente, solicitando todos ellos el reconocimiento de los servicios prestados a esta Corporación, y

**Resultando**, que la Ley 70/1978 de 26 de **Diciembre** regula el reconocimiento, a los funcionarios de carrera de la Administración Local, de los servicios prestados, indistintamente, en cualquier esfera de la Administración Pública, tanto en calidad de funcionarios de empleo (eventual o interino), como los prestados en régimen de contratación administrativa o laboral, tanto si se han formalizado o no documentalmente dichos contratos.

**Resultando**, que **suspendidos** temporalmente por **Real Decreto Ley 12/1979 y Ley 28/1980** de 10 de Octubre, los efectos de la Ley 70/1978 de 26 de Diciembre, estableciendo criterios uniformes para el cómputo y valoración de los servicios, **así** como el procedimiento a seguir por los interesados.

Considerando que por parte de los funcionarios solicitantes se ha presentado la documentación pertinente, prevista en el **Art. 4º** del Real Decreto 1461/82 de 25 de Junio, se acuerda, por unanimidad:

Reconocer a D. Toribio **León** Hervás, funcionario de plantilla, con categoría de Operario de Servicios **Múltiples**, los servicios prestados a esta Corporación en calidad de Operario de Servicios múltiples, contratado desde el **día 20** de Junio de **1.983 al 23** de Junio de 1.984 y del 23 de Julio de **1.984 al 31** de Diciembre de 1.984, y como funcionario interino desde el día 2 de Enero de **1.985 al 1** de Enero de 1986, lo que contabiliza un total de DOS AÑOS, CINCO MESES Y OCHO DIAS; fijándose la fecha de cumplimiento del primer trienio en el **día 22** de Junio de **1.986**.

Reconocer a D. Fernando **Roberto** García **Gómez**, funcionario de plantilla, con categoría de Auxiliar de Archivo y Bibliotecas, los servicios prestados a esta Corporación en calidad de Auxiliar de Archivo y Bibliotecas, contratado desde el día 5 de Noviembre de **1.984 al 31** de Diciembre de **1.984**, y como funcionario interino desde el día 2 de Enero de **1985 al 1** de Enero de 1.986, lo que contabiliza un total de UN AÑO, UN MES Y VEINTISEIS DIAS;



OF4901345

**CLASE 8ª**

fijándose la fecha de cumplimiento del primer trienio en el día 5 de Noviembre de 1.987.

Fkconocer a D. Albert Fbrment Romero, funcionario de plantilla, con categoría de Auxiliar de Archivos y Bibliotecas, los servicios prestados a esta Corporación en calidad de Auxiliar de Archivos y Bibliotecas, contratado desde el **día 5** de Noviembre de 1.984 al 31 de Diciembre de 1,984, y como funcionario **interino** desde el día 2 de Enero de **1.985 al 1º de Enero** de 1986, lo que contabiliza un total de UN AÑO, UN MES Y **VEINTISEIS DIAS**; fijándose la fecha de cumplimiento del primer trienio en el día 5 de Noviembre de 1.987.

Reconocer a D. Francisco Cintas Zalvez, funcionario de plantilla, con categoría de Oficial de Fontanería, los servicios prestados a esta Corporación en calidad de Oficial de Fontanería, contratado desde el día 9 de Agosto de 1.982 al **31** de Diciembre de 1.983 y desde el día 9 de Enero de 1.984 al **31** de Diciembre de **1.984**, y como funcionario interino desde el día 2 de Enero de **1.985 al 1º de Enero de 1986**, lo que contabiliza un total de TRES AÑOS, CUATRO MESES Y CATORCE DIAS; fijándose la fecha de cumplimiento del primer trienio en el día **17** de Agosto de **1.985**.

**Reconocer** a D. Alfonso Gabaldón Valero, funcionario de plantilla, con categoría de Operario de Servicios Múltiples, los servicios prestados a esta Corporación en calidad de Operario, contratado desde el día **1** de Junio de **1.981** al 31 de Mayo de **1.982**, desde el día 1 de Noviembre de 1.982 al 31 de Diciembre de 1.983, desde el día 9 de Enero de 1.984 al 31 de Diciembre de **1.984**, y como funcionario interino desde el día 2 de Enero de **1.985** al 1º de Enero de 1.986, lo que contabiliza un total de CUATRO AÑOS, UN MES Y VEINTIDOS DIAS; fijándose la fecha de cumplimiento del primer trienio en el día 8 de Noviembre de **1.984**.

Reconocer a D. José Vicente Aragó Barrio, funcionario de plantilla, con categoría de Inspector de Rentas, los servicios prestados a esta Corporación en calidad de Inspector de **Rentas**, contratado desde el día **17** de Noviembre de 1.983 al 31 de Diciembre de **1.984**, y como funcionario interino desde el día 2 de Enero de **1.985 al 1º de Enero de 1.986**, lo que contabiliza un total de DOS AÑOS, UN MES Y CATORCE DIAS; fijándose la fecha de cumplimiento del primer trienio en el día **17** de Noviembre de 1.986.

La efectividad del presente acuerdo lo será a partir del día 21 de Febrero de **1986**.

Reconocer a D. Luis Marín Alarcón, funcionario de plantilla, con categoría de Inspector de Urbanismo, los servicios prestados a esta Corporación en calidad de Inspector de Urbanismo, contratado, desde el **día 1** de Septiembre de **1.980** al 31 de Agosto de **1.981**, desde el **día 1** de Febrero de **1.982** hasta el **día 31** de Diciembre de **1.983**, desde el día 23 de Enero de **1.984 al día 31** de Diciembre de 1.984, y como funcionario interino desde el **día 2** Enero de **1.985 al 1º de Enero de 1.986**, lo que contabiliza un total de CUATRO AÑOS, DIEZ MESES Y OCHO DIAS; fijándose la fecha de cumplimiento del primer trienio en el día 20 de Febrero de **1.984**.

-conocer a **Da** Antonia Ortiz LAZARO, funcionaria de plantilla, con categoría de Inspectora de Urbanismo los servicios prestados a esta Corporación en calidad de Inspectora de Urbanismo, contratada desde el día **16** de Enero de 1.984 al **día** 31 de Diciembre de **1.984**, y como funcionario interino desde el día 2 de Enero de **1.985** al **10** de Enero de **1.986**, lo que contabiliza un total de UN Ak, CINCO MESES Y DIECISEIS DIAS; fijándose la fecha de cumplimiento del primer trienio en el día 16 de Enero de **1.987**.

**Reconocer** a D. José **Rebollo Redondo**, funcionario de plantilla, con categoría de Operario de Servicios Múltiples, los servicios prestados a esta Corporación en calidad de Operario, contratado desde el **día** 15 de Enero de 1.981 al 14 de Enero de 1.982, del **16** de Junio de 1.982 al 31 de Diciembre de **1.984**, y como funcionario interino desde el día 2 de Enero de **1.985** al **10** de Enero de **1.986**, lo que contabiliza un total de CUATRO AÑOS, SEIS MESES Y QUINCE DIAS; fijándose la fecha de cumplimiento del primer trienio en el **día** 15 de Junio de 1.984.

Reconocer a D. Benito Maestro Picó, funcionario de plantilla, con la categoría de Lector del Servicio de Aguas, los servicios prestados a esta Corporación en calidad de Lector del Servicio de Aguas, contratado desde el **día** 26 de Noviembre al 31 de **Diciembre** de 1.984, y como funcionario interino desde el día 2 de Enero de 1.985 al 10 de Enero de 1.986, lo que contabiliza un total de UN AÑO, UN MES Y CINCO DIAS; fijándose la fecha de cumplimiento del primer trienio en el **día** 26 de Noviembre de 1.987.

#### INCREMENTO GRATIFICACION POR SERVICIOS ESPECIALES Y EXTRAORDINARIOS MIEMBROS DE LA POLICIA MUNICIPAL

Considerando que se han visto modificadas sustancialmente las circunstancias que dieron origen a la concesión de **gratificaciones** por servicios especiales y extraordinarios a D. Antonio **Reina** Romero, Oficial Jefe de la **Policia** Municipal y a D. José Pérez **Lázaro**, Guardia de la Policía municipal, por la **ampliación** de los servicios y funciones que prestan con carácter extraordinario, se acuerda, **por** unanimidad y de conformidad con el dictamen de la Comisión de Régimen Interior y Personal, incrementar **las** gratificaciones concedidas en su día en **285.355.-pts.** a favor de D. Antonio **Reina** Romero y en **5.591.-pts** a favor de D. José Pérez **Lázaro**; señalándose los efectos económicos del incremento propuesto a partir del **día 10** de **Enero** de 1986.

Se informa por la Intervención de Fondos que existe crédito para el presente gasto en la partida 125,144 del vigente Presupuesto Municipal.

#### INCREMENTO GRATIFICACION POR SERVICIOS ESPECIALES Y EXTRAORDINARIOS POR TRABAJO EN DIAS FESTIVOS.

Vistas las instancias suscritas por D. Manuel **Such** Villar, funcionario de plantilla, con categoría de Conserje de Edificios Municipales y que presta sus servicios en el Matadero municipal, en las que solicita le sea abonada una gratificación por servicios extraordinarios por haber prestado servicio durante los días 25, 26 de Diciembre de 1.986, y **1**, 6 de Enero de **1.986**, en el Matadero **Municipal**, y

Considerando, **que dichos** días han sido declarados festivos a efectos laborales en los calendarios correspondientes a los años **1.985** y **1.986** y aprobados en la Comisión Municipal Permanente de fecha 5 de Marzo de 1.985 y Comisión de Gobierno de fecha 11 de Febrero de 1986, respectivamente, se acuerda, **por unanimidad** y de conformidad con el dictamen de la Comisión de Régimen **Interior**



OF4901346

CLASE 8ª

y Personal, otorgar al Conserje **D. Manuel Such Villar**, una gratificación por servicios especiales y extraordinarios, en los días 25 de Diciembre, 26 de Diciembre (3'30 a 14'30 horas y 16 a 22 horas) de 1.985, y 1 y 6 de Enero de 1.986, consistente en cinco días de su haber.

Se informa por la Intervención de Fondos que existe credito para el presente gasto en la partida **125,88** del vigente Presupuesto Municipal.

INCREMENTO RETRIBUCIONES BASICAS PLAZA DB VICEINTERVENTOR  
Resultando, que con fecha 29 de Julio de 1.985 **tomó** posesión del cargo de Viceinterventor interino, D. Salvador Bueno Mora, funcionario de habilitación nacional.

Considerando que conforme a la consulta dimanante de la Dirección General de Administración Local, por tratarse de funcionario de carrera al amparo del **Art. 36** de la Ley de **Funcionarios Civiles** del Estado.

Considerando que no es de aplicación el Art.40 de la Orden de 2 de Enero de 1.985, precepto que dispone que corresponde a los funcionarios interinos percibir el 80% de las retribuciones básicas, toda vez que este precepto es aplicable unicamente al personal, que sin tener la condición de funcionario, desempeña plazas reservadas a, funcionarios de carrera hasta que las mismas se cubran por los procedimientos legalmente establecidos.

Visto el informe de Intervención, según el cual existe crédito para el presente gasto, en las partidas 011.112 y **111.112** del vigente Presupuesto Municipal:

El Pleno, sin debate, por unanimidad de los asistentes, y de conformidad con el dictamen de la Comisión de Régimen Interior y Personal,, acuerda:

PRIMERO: Que las retribuciones básicas a percibir por D. Salvador Bueno Mora, funcionario de habilitación nacional que ocupa interinamente plaza de Viceinterventor, serán las básicas 'ntegras que corresponda a la categoría de la plaza que ocupa.

SEGUNDO: **Los** efectos económicos dimanantes de la aplicación de las retribuciones **básicas** 'ntegras lo será a partir del día 29 de Julio de **1.985**, fecha de su toma de posesión.

CONCESION GRATIFICACIONES POR SERVICIOS ESPECIALES Y EXTRAORDINARIOS PERSONAL ADSCRITO A LA ESTACION DEPURADORA DE AGUAS RESIDUALES

Vista la **comunicación** cursada por el Jefe de Planta de la Estación Depuradora de Aguas Residuales, en la que manifiesta de la reciente incorporación a la Planta de nuevos Operarios de Servicios **Múltiples** y que. han sido adscritos al servicio de turnos y limpieza de las dependencias de la Estación Depuradora, se acuerda, por unanimidad y de conformidad con el dictamen de la Comisión de **Régimen** Interior y Personal, otorgar al personal afectado las gratificaciones por servicios especiales y extraordinarios correspondientes por distintos conceptos, conforme al siguiente **detalle:**

D. Alfonso Gabaldón Valero  
D. Enrique Hernández Blasco  
D. Bernabé **Fernández** Sánchez

A todos ellos, **una** gratificación mensual de **9.857.-pts.** por trabajo a turnos y limpieza dependencias Estación Depuradora; y ello con efectos **económicos** desde el día 2 de Enero de **1.986.**

Se informa por la Intervención de Fondos que existe credito para el presente gasto en la partida **125,654,5** del vigente Presupuesto **Municipal.**

**DEJAR SIN EFECTO GRATIFICACION POR SERVICIOS ESPECIALES Y EXTRAORDINARIOS SECRETARIA CONSEJO ESCOLAR MUNICIPAL**

Considerando que desde el **día** 21 de Enero de 1.986, la funcionaria de plantilla, con categoría de Auxiliar de la Administración General, Da Vicenta **Catalá** Sanchis, ha dejado de prestar sus servicios como Secretaria del Consejo Escolar Municipal, se acuerda, por unanimidad y de conformidad con el dictamen de la Comisión de Régimen Interior y Personal, dejar sin efecto la gratificación de 4.739..pts; mensuales, acordada por el Pleno Corporativo de fecha de 20 de Julio de 1.984, para aquellos funcionarios que desarrollasen las tareas propias de Secretario de una Comisión Informativa; y ello con efectos del día **21** de Enero de 1.986.

**CONCESION GRATIFICACION POR SERVICIOS ESPECIALES Y EXTRAORDINARIOS SECRETARIA CONSEJO ESCOLAR MUNICIPAL**

Considerando que desde el día 21 de Enero del corriente año, la funcionaria de plantilla con categoría de Auxiliar de Administración General, Da Rosa **Rodríguez** Pérez, desarrolla las funciones propias de Secretaria del Consejo **Escolar** Municipal, se acuerda, por unanimidad y de conformidad con el dictamen de la Comisión de Régimen Interior y Personal:

PRIMERO: **Otorgar** a Da Rosa Rodríguez Pérez, la gratificación mensual de 4.739..pts., acordada por el Pleno Corporativo de fecha 20 de Julio de 1.984 para aquellos funcionarios que desarrollasen las tareas propias de la Secretaria de una Comisión Informativa.

SEGUNDO: Por asistencia a cada sesión que se celebre en horario de tarde, se procederá al abono de **1.658.-pts.**

TERCERO: Los efectos económicos de la gratificación propuesta lo será a partir del día 21 de Enero de 1.986.

Se informa por la Intervención de Fondos que existe credito para el presente gasto en la partida **125,332** del vigente Presupuesto Municipal.

**PIJACION RETRIBUCIONES DEPOSITARIO ACCIDENTAL**

Resultando que la **Dirección** General de **Administración** Local, con fecha 4 de Diciembre de **1.985**, dictó Resolución autorizando la adscripción en Comisión de Servicios durante seis meses a D. José Andrés Ruiz del Molino, Depositario de Fondos de este Ayuntamiento, a la Intervención del Ayuntamiento de Mislata (Valencia).

**Resultando** que la adscripción de D. José Andrés **Ruiz del Molino**, en Comisión de Servicios al Ayuntamiento de **Mislata** se produjo con fecha 23 de Diciembre de **1.985.**

**Resultando** que como consecuencia de dicha adscripción la **Alcaldía-Presidencia**, en uso de lo preceptuado en el Art. 202 apartado **4º** del Reglamento. de Funcionarios de **Administración** Local, dictó Resolución designando con efectos de la fecha de la **Resolución** a D. Manuel **Ros** Domingo, Depositario Municipal Acetal, por



OF4901347

CLASE 8.<sup>a</sup>

ser el funcionario de mayor categoría en el Departamento de Depositaria, ocupando el puesto de trabajo de Jefe de Grupo.

Considerando que-con sujeción al **Real Decreto 2.11/1.982** de 1<sup>o</sup> de Febrero, **Ley 40/1.981** de 28 de Octubre y **Ley 7/1.985** del 2 de Abril, existe una asimilación en el Régimen de estructura de la retribución de los funcionarios municipales, con los señalados para los funcionarios del **Estado**.

Considerando que la **Ley 46/1.985** de 27 de Diciembre, de Presupuestos Generales del Estado, establece en su artículo 20 que "en los casos de adscripción de un funcionario sujeto a un régimen retributivo distinto del correspondiente al puesto de trabajo al que se le adscribe, aquél percibirá las retribuciones básicas y las complementarias correspondientes al puesto de trabajo que desempeña".

Considerando, que en base a lo anteriormente expuesto, se estima necesario proceder a la fijación de las retribuciones de D. Manuel Ros Domingo que desempeña el cargo de Depositario Accidental, por **todo** ello, se acuerda, por unanimidad y de conformidad con el dictamen de la Comisión de **Régimen** Interior y Personal, señalar como retribuciones básicas y complementarias, con efectos económicos desde el día 23 de Diciembre de 1.985 a percibir por D. Manuel **Ros** Domingo, las siguientes: Sueldo Base, **86.202. -pts.**; Grado, **9.996.-pts.**; Complemento de Destino, **64.524.-pts.**, e Incentivo de Productividad, **129.302.-pts.**

#### **OFERTA EMPLEO PUBLICA AÑO 1.986**

Resultando que el Pleno de la Corporación en sesión celebrada el día 17 de Enero de 1.986, aprobó, a través del Presupuesto Único, la plantilla de personal de este Ayuntamiento, comprensiva de los puestos de trabajo reservados a funcionarios, personal laboral y eventual.

Resultando que en la expresada plantilla se encuentran vacantes y dotadas presupuestariamente plazas de distintas categorías.

Considerando, que para atender convenientemente diversos servicios, se hace necesario disponer de los suficientes medios personales para el buen funcionamiento de los mismos.

Considerando, que para dar cumplimiento a lo preceptuado en el **Art. 18** de la **Ley 30/1.984** de 2 de Agosto de Medidas para la Reforma de la Función **Pública** y el **Art. 91** de la **Ley 711.985**, de 2 de Abril, Reguladora de las Bases del **Régimen** Local, debe procederse a formular publicamente la oferta de empleo de personal, ajustándose a los criterios fijados en la normativa estatal.

Por todo ello, se acuerda, por unanimidad y de conformidad con el informe del Negociado de Régimen Interior y Personal:

PRIMERO: Aprobar la oferta de empleo pública de personal de este Ayuntamiento para el año **1.986**, según el siguiente detalle, con expresión en cada caso de la modalidad de selección que se adoptará en la convocatoria pública.

DENOMINACION DE LA PLAZA	NUMERO DE PLAZAS	REGIMEN DE DISTRIBUCION					
		TURNO LIBRE				P. INTERNA	
		PLAZAS	OPOS	CONC	CONC-OPOS	PLAZAS	CONC
VICEINTERVENTOR	1	1		1			
AUXILIAR	2	2	2				
SARGENTO P.M.	3	2			2	1	1
CABO P.M.	3	2			2	1	1
GUARDIA P.M.	5	5			5		
OPERARIO	8	8			8		
ING. TECNICO	1	1			1		
CONDUCTOR	1	1			1		

SEGUNDO: Proceder a la convocatoria de las pruebas selectivas de acceso para las plazas comprometidas en la misma, dentro del primer trimestre del-presente año.

RATIFICAR ACUERDO COMISION DE GOBIERNO "CONTRATO PRESTACION DE SERVICIOS PARA COLOCACION SEÑALES DE TRAFICO"

En relación con el acuerdo de la Comisión de Gobierno de fecha 30 de Diciembre de 1.985, sobre contrato prestación de servicios para colocación señales de trafico, se acuerda, por unanimidad y de conformidad con el informe del Negociado de Régimen Interior y Personal, ratificar dicho acuerdo limitando la contratación a las seis personas siguientes:

- Da Crescencia Pageo González
- D. José Luis Benito Tejedor
- D. Rafael Pérez Moya
- D. Manuel Garrido Molina
- D. David Garrido Molina
- D. Rafael García Blanco

Asímismo, se acuerda el reconocimiento de crédito por la cuantía de 42.525.-pts. para proceder a la contratación de una persona más, con las mismas condiciones que el resto y con cargo a los Presupuestos de 1.986.

RATIFICAR ACUERDO C.G. "CONTRATO PRESTACION DE SERVICIOS UN CONSERJE COLEGIO PUBLICO MAESTRO TARRAZONA"

Se acuerda, por unanimidad, ratificar el acuerdo adoptado por la Comisión de Gobierno en sesión celebrada el día 4 de Febrero de 1.986, que textualmente dice:

"Resultando que el día 31 de Enero del corriente año, finaliza el contrato suscrito con D. Bernardino Perez Villaescusa, miembro de la Asociación de Minusválidos de esta Ciudad, que prestaba sus servicios como Conserje en el Colegio Público Maestro Tarrazona, y siendo necesario que dicho puesto de trabajo se halle cubierto, se acuerda la contratación de carácter civil de D. Antonio Belmonte Cuenca, (miembro procedente de la Asociación de minusválidos de esta Ciudad).

En concepto de pago de servicios se fija la cantidad de 86.828.-pts., mensuales, que se abonarán por meses vencidos.

El periodo de la contratación lo es desde el día 3 de Febrero de 1986 hasta el 31 de Marzo de 1986.

Así mismo, se acuerda, facultar al Sr. Presidente de la Comisión Gestora Municipal para la formalización del correspondiente contrato.



OF4901348

**CLASE 8ª**

El presente acuerdo, deberá ser ratificado en la **próxima sesión** plenaria que se celebre".

Se informa por la Intervención de Fondos que existe credito para el presente gasto en la partida 258,332 del vigente Presupuesto **Municipal**.

#### **CONTRATACION LABORAL TEMPORAL DOS AUXILIARES ADMINISTRATIVOS**

Considerando, que las necesidades existentes en los servicios municipales, demandan contar con los suficientes medios personales que cubran los correspondientes puestos de trabajo para el buen funcionamiento de los mismos, y en base al resultado de las pruebas efectuadas el día **13** de Enero del corriente año, para la provisión en propiedad de diez plazas vacantes de Auxiliares de Administración General, se acuerda, por unanimidad y de conformidad' con el dictamen de la Comisión de Régimen Interior y Personal, en base a lo regulado en el Art. 89 de la Ley **7/1.985** de 2 de Abril, Art. 15 del Estatuto de los Trabajadores y Real **Decreto 1.989/1.984** de 17 de Octubre, la contratación laboral temporal por el período de seis meses de D. Miguel Andrés Valero Andani y D. Inocencio Torres Pérez, con la categoría de Ayxiliares Administrativos.

Asímismo, se propone facultar al Sr. Presidente de la Comisión Gestora Municipal, para la **formalización** de los **correspondientes** contratos.

Se informa por la Intervención de Fondos que existe credito para el presente gasto en la partida 161,951 del vigente Presupuesto Municipal.

#### **NOMBRAMIENTO FUNCIONARIO DE EMPLEO EVENTUAL TECNICO GABINETE DE PRENSA**

Leída la Moción de la Alcaldía-Presidencia, sobre la **determinación** por el **Pleno** de este Ayuntamiento de un puesto de trabajo reservado a personal de empleo eventual con sus características y retribuciones y a la vista de la normativa vigente recogida en el Art. 20 apartado 2 de la Ley **30/1.984** de 2 de Agosto de Medidas Urgentes para la **Reforma** de la Función **Pública** y Art. 89 y 104 de la Ley **7f1.985** de 2 de Abril, **Reguladora** de las Bases de **Régimen** Local, se acuerda, por unanimidad:

PRIMERO: Señalar como puesto de trabajo a ocupar por personal de empleo eventual de esta Corporación a un Técnico para el Gabinete de Prensa de la Alcaldía-Presidencia.

SEGUNDO: La retribución **íntegra** anual de este puesto de trabajo es de **2.137.056.-pts.**, que será satisfecha en doce mensualidades de **163.721.-pts más** dos **pagas** extraordinarias de **86.202, -pts.** cada una de ellas.

TERCERO: El puesto de trabajo se desarrollará en régimen de dedicación exclusiva.

CUARTO: El Presidente de la Corporación, al amparo de lo dispuesto ,en el Art. 2º apartado 2 de **la Ley 3011.984** de 2 de



Agosto de **Medidas** Urgentes para la Reforma de la **Función** Pública, y Art. 104 de la Ley 7/1.985 de 2 de Abril, Reguladora de las Bases de **Régimen** Local, efectuar5 libremente el nombramiento y cese de este funcionario de empleo eventual; cesando **automáticamente** cuando cese el Alcalde-Presidente.

QUINTO: Dada la especial naturaleza de este nombramiento, el interesado, no tendrá más derechos que la percepción de los emolumentos que se señalan, no constituyendo en ningún caso el desempeño de ese puesto de trabajo mérito para el acceso a la función pública o promoción interna.

SEXTO: En cumplimiento del **Art.** 104 apartado 3 de la **Ley** 7/1.985 de 2 de Abril, Reguladora de las Bases de Régimen Local, el nombramiento de funcionario de empleo eventual, así como el régimen de sus retribuciones y su dedicación al puesto de trabajo, se publicará en el ' Boletín Oficial de la Provincia, y en su caso, en el propio de la Corporación.

**DECLARACION DE URGENCIA Y APROBACION PLIEGO IR CONDICIONES QUE HA DE REGIR EN LA ADJUDICACION POR CONCURSO-SUBASTA DEL CONTRATO DE OBRAS DE "PAVIMENTACION CALZADAS Y ACERAS EN CALLES SAGUNTO-CIUDAD Y SAGUNTO-PUERTO (P.P.O. Y S. 1.986).-EXPTE. 94/86.**

Por la Diputación Provincial de Valencia se ha remitido escrito en el que se señala que las obras incluidas en el Plan Provincial de Obras y Servicios de 1.986 han de estar adjudicadas antes del próximo día 15 de Marzo del corriente año.

Resultando que en dicho Plan, entre otras, se hallan incluidas las de "Pavimentación de Calzadas y Aceras en calles de Sagunto-ciudad y Sagunto-Puerto", se acuerda, por unanimidad y de conformidad con el informe del Negociado de **Patrimonio** y Contratación:

PRIMERO: Declarar de tramitación urgente el expediente de adjudicación del contrato de obras de "**Pavimentación** de Calzadas y Aceras en Calles de Sagunto-Ciudad y Sagunto-Puerto" (P.P.O. y s. 1.986), por cuanto existen razones de interés **público** que así lo aconsejan, al estar el proyecto incluido en el Plan Provincial de Obras y Servicios de 1.986 y estar sometida su ejecución a plazos de caducidad, de conformidad con lo dispuesto en el artículo 26 de la Ley de Contratos del Estado, 90 del Reglamento General de Contratación y **113** del R.D. 3046/77, de 6 de Octubre.

SEGUNDO: Aprobar los Pliegos de Condiciones **Económico-Administrativas** que han de regir en la adjudicación del contrato de las obras mencionadas.

Dichos pliegos **deberán** ser expuestos al público, durante el plazo de 8 días, en el Boletín Oficial de la Provincia, a los efectos de interposición de reclamaciones, de conformidad con lo previsto en los artículos 24 del **Reglamento** de Contratación de las Corporaciones Locales y **119** del R.D. 3046/77, de 6 de Octubre.

TERCERO: Reducir, en consecuencia, a la mitad los términos previstos en la legislación del Estado para la licitación y adjudicación del contrato. -

CUARTO: Solicitar de la Excm. Diputación Provincial de Valencia, amplie el plazo concedido para la adjudicación del contrato de obras, por cuanto es, materialmente imposible adjudicar el mismo por el sistema de concurso-subasta en este período dado que al tener que realizar varias publicaciones en los Boletines Oficiales se prolongan los plazos; siendo, por otra parte, imposible la contratación directa, por cuanto el importe del proyecto **-50.353.282.-pts**, excede del **límite** legalmente establecido por el **artículo 2º** de la Orden de **12** de Noviembre de 1.981 en concordancia con el **6º** del Real Decreto Ley **3/1981**, de 16 de Enero".



0F4901349

**CLASE 8ª**

Se informa por la Intervención de Fondos que existe credito para el presente gasto en la partida **622,624,1** del vigente Presupuesto **Municipal**.

**APROBACION PLIEGO DB CONDICIONES QUE HAN DE REGIR EN LA ADJUDICACION DIRECTA PARA LA EJECUCION DB LAS OBRAS DE "PAVIMENTACION PROLONGACION CAMINO EN AVGDA. SANTS DB LA PEDRA.(P.P.O. Y S. 1.986).- EXPTE. 92/86.**

De conformidad con el dictamen emitido por la Comisión de Urbanismo y el informe del Negociado de Patrimonio y Contratación, se acuerda, por unanimidad:

PRIMERO: Aprobar los Pliegos de Condiciones que han de regir en la Adjudicación Directa para la ejecución de las obras de "Pavimentación Prolongación Camino en Avgda. Sants de la **Pedra** (P.P.O. y S, **1.986**)."

SEGUNDO: Que se publique el presente acuerdo en dos periódicos de la Comunidad Valenciana, de conformidad con lo dispuesto en el artículo 119 del Real Decreto **3046/77**, de 6 de octubre.

Se informa por la Intervención de Fondos que existe credito para el presente gasto en la partida **622,624,2** del vigente Presupuesto **Municipal**.

**APROBACION PLIEGO DE CONDICIONES QUE HAN DE REGIR EN LA ADJUDICACION DIRECTA PARA LA EJECUCION DE LAS OBRAS IB "PASEO PEATORAL Y MEJORA ACCESOS RESIDENCIA SANITARIA. (P.P.O. Y S.(P.R.) 86/324).- EXPTE. 93/86.**

De conformidad con el dictamen emitido por la Comisión de Urbanismo y el Informe del Negociado de Patrimonio y Contratación, se acuerda, por unanimidad:

PRIMERO: Aprobar los Pliegos de Condiciones, que han de regir en la Adjudicación Directa para la ejecución de las obras de "Paseo Peatonal y Mejora Accesos **Residencia** Sanitaria. (P.P.O. y S.(P. R.) **86/324**).

SEGUNDO: Aceptar expresamente, de conformidad con el escrito remitido por Diputación Provincial de Valencia, la delegación de la Contratación de las obras mencionadas.

TERCERO: Que se publique el presente acuerdo en dos periódicos de la Comunidad Valenciana, de conformidad con lo dispuesto en el artículo **119** del Real Decreto **3046/77**, de 6 de Octubre.

Se informa por la Intervención de Fondos que existe credito para el presente gasto en la partida **621,641,1** del vigente Presupuesto **Municipal**.

**DECLARACION DE URGENCIA Y APROBACION PLIEGO DE CONDICIONES ECONOMICO-ADMINISTRATIVAS QUE HA DE REGIR EN LA ADJUDICACION POR CONCURSO DEL CONTRATO DB SUMINISTRO DE D I V E R S A S IR PROCESO DB DATOS CON DESTINO A LA AMPLIACION DEL SERVICIO DE INFORMATICA DB ESTE AYUNTAMIENTO.-EXPTE. 95/86.**

Por la Diputación Provincial de Valencia se ha remitido escrito en el que se señala que las obras incluidas en el Plan Pro-

vincial de Obras y Servicios de **1.986** han de estar adjudicadas antes del **próximo día 15** de Marzo del corriente año.

**Resultando** que en dicho Plan, entre otros, se halla incluido el proyecto de Mecanización Municipal, **2a** fase, se acuerda, por unanimidad y de conformidad con el informe del Negociado de Patrimonio y Contratación:

**PRIMERO:** Declarar de tramitación urgente el expediente de adjudicación del contrato de suministro para la adquisición de diversas **máquinas** de proceso de datos con destino a la ampliación del Servicio de Informática de este Ayuntamiento, por cuanto existen razones de interés público que así lo aconsejan, al estar el proyecto incluido en el Plan Provincial de Obras y Servicios de **1.986** y estar sometida su ejecución a plazos de caducidad, de conformidad con lo dispuesto en el artículo 26 de la Ley de Contratos del Estado, **90** del Reglamento General de Contratación y **113** del **R.D. 3046/77**, de 6 de Octubre.

**SEGUNDO:** Aprobar los Pliegos de Condiciones **Económico-Administrativas** que han de regir en la adjudicación del contrato de las obras mencionadas.

**Dichos** pliegos deberán ser expuestos al público, durante el plazo de 8 días, en el Boletín Oficial de la Provincia, a los efectos de interposición de reclamaciones, de conformidad con lo previsto en los artículos 24 del **Reglamento** de Contratación de las Corporaciones Locales y **119** del **R.D. 3046/77**, de 6 de Octubre.

**TEFCERO:** Reducir, en consecuencia, a la mitad los términos previstos en la legislación del Estado para la licitación y adjudicación del contrato.

**CUARTO:** Solicitar de la Excm. Diputación Provincial de Valencia, amplie. el plazo concedido para la adjudicación del contrato de obras, por cuanto es materialmente imposible adjudicar el mismo por el sistema de concurso en este período dado que al tener que realizar varias publicaciones en los Boletines Oficiales se prolongan los plazos; siendo, por otra parte, imposible la contratación directa, **por** cuanto el importe del proyecto **-19.400.000.-pts**, excede del límite legalmente establecido por el artículo **10**, apartado c) de la Orden de 12 de Noviembre de 1.981 en concordancia con **el 6º** del **Real Decreto Ley 3/1981**, de **16** de Enero".

Se informa por la Intervención de Fondos que existe crédito para el presente gasto en la partida **651,115** del vigente Presupuesto Municipal..

**S.A.U.S.A. AMPLIACION DEL CONTRATO DE LIMPIEZA VIARIA.-**  
**EXPTE. 448/80.**

Estudiada la necesidad de mejorar el servicio de Limpieza **Viaria**, que se presta en la actualidad por la Empresa adjudicataria SAUSA, se acuerda, por unanimidad y de conformidad con el dictamen de la Comisión de **Servicios**:

**PRIMERO:** Modificar el contrato de prestación del Servicio de Recogida de Basuras y Limpieza Viaria **suscrito** con la empresa SAUSA, consistente autorizar el incremento de la Plantilla de Personal de limpieza viaria en un Conductor y cuatro Peones, así como la adquisición y puesta en servicio de una máquina barredora y **500** Papeleras según catálogos adjuntos.

**SEGUNDO:** Adjudicar a la mencionada **Empresa** el Contrato de prestación del servicio y suministro del material señalado en el apartado primero de éste acuerdo, por un importe anual de **13.913.206.-pts.**, por cuanto no excede del **20%** del precio anual actualizado del Contrato inicial (**156.745; 176.-pts.** 1, de confor-



OF4901350

CLASE 8.<sup>a</sup>

midad con lo dispuesto. en los **artículos 5 y 88** de la vigente ley de **Régimen Local nº 7/85 y 221**, 208, 149 y 157 del Reglamento General de Contratos del Estado y 54 del Reglamento de Contratación de las Corporaciones Locales y 111 del Real Decreto **3046177**, de 6 de Octubre, con destino al servicio de limpieza viaria.

**TERCERO:** En el coste total anual de 13.913,206.-pts., están incluidas 3.483.253.9pts. correspondientes a la amortización de la barredora y papeleras por un periodo de 5 años, en las mismas condiciones del **artículo 16** del Pliego de Condiciones que sirvió de base a la licitación inicial.

**CUARTO:** La cantidad total a abonar por el Ayuntamiento en el presente ejercicio, se **ajustará**, proporcionalmente, al tiempo. en que realmente tenga lugar la prestación de las mejoras **expuestas** y estará sujeta a las revisiones procedentes.

Se- informa por la Intervención de Fondos que existe credito para el presente gasto en la partida **258,653,2** del vigente Presupuesto **Municipal**.

DECLARACION EL GASTO PLURIANUAL ADQUISICION DOS VEHICULOS "BERLINA" CON DESTINO A IA POLICIA MUNICIPAL.- EXPTE. 481/85.

Resultando que por el Jefe de la Policía **Municipal** se ha remitido escrito en el **que** se pone de manifiesto la necesidad de sustituir 3 vehículos marca SEAT, Modelo Ritmo, Matrículas V-5218-AT, V-5312-AT, y **V-2437-AX**, que prestan actualmente servicio, por cuanto se hallan muy deteriorados, dado que se utilizan, prácticamente, las 24 horas del día.

Fksultando que, los automóviles que **se** sustituyen quieren enajenarse a la casa comercial que suministre los nuevos, con el fin de sacarles el mayor rendimiento posible.

Fksultando que el Pleno Corporativo Municipal, en sesión celebrada el **día 20** de Diciembre de 1.985, aprobó la declaración de gasto plurianual pero al haber entrado en vigor nuevos impuestos han quedado desfasadas las cantidades previstas.

Considerando que ha sido consignado nuevo crédito en el vigente Presupuesto de 1.986, se acuerda, por unanimidad y de conformidad con el informe del Negociado de Patrimonio y Contratación:

**PRIMERO:** Modificar el acuerdo Plenario de fecha 20 de Diciembre de 1.985, y, en consecuencia, aprobar la **adquisición** de dos vehículos, "Berlina", cinco puertas, con motor Diesel, con una potencia superior a 10 C.V. por un importe no superior a **2.750.000.-pts.**

**SEGUNDO:** Declarar el gasto plurianual, de conformidad con lo dispuesto en el artículo 16 del **R.D. 11/1.979**, de 20 de Julio.

El **número** de ejercicios a que se aplicará el gasto del contrato serán los siguientes:

**1º** ejercicio: Con cargo a los presupuestos de 1.985 y **1.986**, se abonará **1.350.000.-pts.**

**2º** ejercicio: La cantidad íntegra restante, sin perjuicio de que si existe crédito **resupuestario** se financie antes de **6** meses.

TERCERO: Afectar el **importe** de la venta de los **tres SEAT-RITMO**, que no podrá ser inferior a **580.000.-pts.** por ser estos los valores vigentes en el mercado, al pago de los vehículos.

CUARTO: Que se soliciten presupuestos a varias empresas para la adjudicación del contrato de compra.

Se informa por la Intervención de Fondos que existe crédito para el presente gasto en las partidas **021, 144, 001 y 641, 144** del vigente Presupuesto Municipal.

ADJUDICACION CONTRATO OBRAS RESTO PROYECTO RESCINDIDO CONSTRUCCION TUBERIA AGUA POTABLE; DESGLOSADO I Y II, **FASE A** (P.P.O. Y S. 1.984).-EXPTE. 64/84.

La **Comisión** de Gobierno, en sesión celebrada el día **17** de Diciembre de 1.985, **acordó** aprobar los precios actualizados del proyecto que resta por ejecutar de las obras de "Conducción Agua **Potable, Desglosado I Fase A, Conducción del P. 8 al P. 45, y Desglosado II Fase A, Conducción del P. 45 al P. 74**", por un **importe** total de **5.916.171.-pts.**

Solicitados presupuestos a varias empresas para proceder a la **contratación** directa de las obras, de conformidad con lo dispuesto en el **artículo 117 7º** del Real Decreto **3046/77**, de 6 de Octubre, se ha formulado una **Única** oferta por la empresa CONPAL S.C.L.

Por todo ello, y de conformidad con el dictamen emitido por la Comisión de Urbanismo y el informe del Negociado de Patrimonio y Contratación, se acuerda, por unanimidad:

PRIMERO: Adjudicar a la empresa CONPAL S.C.L. el contrato de obras de ejecución del resto del proyecto del contrato rescindido a Juan Fernández Chica, de conducción tubería agua potable, Desglosado. I y Desglosado II, por un importe total de **5.916.171.-pts.**, por cuanto es la **única** oferta presentada.

SEGUNDO: **Requerir** al adjudicatario para que, en el plazo de **10** días contados a partir de la recepción de la notificación del presente acuerdo, justifique, documentalmente, haber depositado la garantía definitiva que asciende a la cantidad de **247.485 pts.**, de conformidad con lo dispuesto en el artículo **46.1**, en concordancia con el **82** del **Reglamento** de Contratación de las **Corporaciones Locales**.

Asimismo, y en el mismo plazo, el adjudicatario deberá concurrir a formalizar el correspondiente contrato administrativo, significándole que si no atendiere dichos requerimientos, no cumplierse los requisitos para la celebración del contrato o impidiéndose que se formule, en el término señalado, la adjudicación, quedará, de pleno derecho, sin efecto con las consecuencias previstas en el artículo **97**, al amparo de lo previsto en el artículo **46** del Reglamento de Contratación de las Corporaciones Locales.

TERCERO: Que por **los** Técnicos Directores de las obras se cuantifique la diferencia de valor existente entre el contrato primitivo y el actual y el mayor costo que supone la nueva adjudicación para el Ayuntamiento con el fin de que se proceda a reintegrar la pérdida a costa del primer adjudicatario, de conformidad con lo previsto en el artículo **97.2** del Reglamento de Contratación de las Corporaciones **Locales**.

CUARTO: Con el fin de hacer efectivas las responsabilidades de Juan **Fernández** Chica se procederá contra los demás bienes del interesado.

En la ejecución y venta de bienes para hacer efectiva dicha responsabilidad se procederá por la vía administrativa de **apremio**. (**Artículos 97 y 98.1 y 2**) del **Reglamento** de Contratación de las Corporaciones Locales.)



OF4901351

CLASE 8ª

En el supuesto de que la empresa JUAN FERNANDEZ CHICA esté incurso en un procedimiento de suspensión de pagos o de quiebra, deberá personarse en este Ayuntamiento como acreedor en la Junta de Acreedores.

QUINTO: Las obras que restan por ejecutar se realizarán de conformidad con el Proyecto y Pliego de Condiciones **técnicas** que sirvieron de base a la adjudicación y bajo los Arquitectos Directores designados por este Ayuntamiento.

SEXTO: Facultar al Sr. Presidente de la **Comisión Gestora Municipal** para la suscripción del oportuno contrato administrativo.

Asimismo, se acuerda, por unanimidad y de conformidad con el informe de la Intervención de Fondos:

a) La desafectación del resto de préstamo otorgado por la Caja de Ahorros de Sagunto con destino a obras de mejora del Canal de Soneja por importe de **6.304.933.-pts.**, y su afectación a la financiación de las Obras de **contrucción** de tubería de agua potable, fundamentando dicha desafectación en las siguientes causas:

- Ser prestamo destinado a obras de abastecimiento de aguas.
- No preverse la ejecución del proyecto a cuya financiación se afectaron inicialmente.

b) Satisfacer el gasto con cargo al crédito de la partida **0022,6510,01** del vigente Presupuesto **Municipal**, cuyo crédito es correlativo al concepto del Estado de ingresos en el que figura la previsión de ingreso del préstamo cuya desafectación se acuerda.

#### REVISION PRECIOS ASEO URBANO 1.985

Examinado el estudio de revisión de precios que formula la empresa SAUSA adjudicataria de los servicios de recogida de basuras, limpieza viaria, limpieza de matadero y mercados, y de playas y solares, con relación al ejercicio de **1.985**, considerando que el fundamento legal de la revisión lo constituye el Art. **12** del Pliego de Condiciones que sirvió de base para la adjudicación del servicio, modificado por acuerdo plenario de 19 de Junio de 1.985, considerando que las normas y acuerdos que en aplicación de dicho precepto reglamentario motivan la revisión solicitada han sido correctamente aplicados, la Comisión de Hacienda emite dictamen favorable acerca de la adopción del siguiente acuerdo:

PRIMERO: Aprobar los nuevos precios a **regir** en **la contrata** con efectos de **1º** de Enero de 1.985 con sujeción al siguiente detalle:

SERVICIO	PRECIO 1.985	DIFER. REVISION 1.985 RESPECTO 1.984
Recogida basuras.....	79.567.714.-pts.	5.697.671.-pts.
Limpieza viaria.....	69.516.675.-pts.	5.411.417.-pts.
Mercados.....	3.848.070.-pts.	243.774.-pts.
Matadero.....	838.980.-pts.	53.259.-pts.
Limpieza playas.....	2*972.737.-pts.	85.117.-pts.

SEGUNDO: Reconocer el precio-hora de 1.462'66 pesetas para el servicio de limpieza de solares y la diferencia **por** revisión de precios de 31.685..pts correspondientes a la prestación de 274 horas de limpieza de solares efectuada en el ejercicio de 1.985,

Se informa por la Intervención de Fondos que existe credito para el presente gasto en las partidas **0011,653,1- 0011,653,2- 0011,864001- 0011,881,001- y 0011,717205** del vigente Presupuesto Municipal.

FIJACION TIPO IMPOSITIVO CONTRIBUCCION URBANA 1.986.

, Examinada la propuesta de fijación del tipo impositivo por Contribución Territorial Urbana para 1.986; considerando que el Art. 49 de la Ley 4611.985 de 27 de Diciembre, de Presupuestos Generales del Estado para 1,986, establece que con efectos del primero de Enero de 1.986 hasta tanto no se proceda a la revisión prevista en el Art. 3 del Real Decreto-Ley **11/1.979** de 20 de Julio, y con referencia exclusiva a los valores no revisados o **aquéllos** que revisados hubieran regido durante **más** de 3 años, se actualizar'& los valores catastrales de la Contribución Territorial urbana en todos los bienes de esta naturaleza, aplicando el coeficiente 1'20 a los resultantes de la actualización dispuesta en el Art. 38-1 de la Ley 44f1.983 de 28 de Diciembre; considerando que en el número 5 del expresado Art. 49 se dispone que en los municipios cuyos valores catastrales fueran actualizados conforme al coeficiente 1'20 **antes** indicado, los Ayuntamientos respectivos podrán acordar el tipo de gravamen **por** la indicada contribución conforme **permite** el Art. 13 de la Ley 2411.983 de 21 de Diciembre, dentro del primer trimestre natural en que sean de aplicación los nuevos valores catastrales; considerando que el Ayuntamiento de Sagunto, al **amparo** de lo dispuesto en la citada Ley **21/1.983 acordó** en sesión plenaria de **28** de Septiembre de 1.984 la fijación del tipo impositivo por Contribución Urbana en el **30%**, hayándqse dicho acuerdo vigente para el ejercicio de 1.986; considerando necesario compensar el aumento de las bases con una reducción del tipo impositivo a fin de no incrementar la presión fiscal ocasionada por este tributo; considerando, asimismo, que dicha compensación se consigue estableciendo el tipo de gravamen en el 25%; y visto **el** informe de Intervención y el dictamen favorable de la Comisión de Hacienda, se acuerda, por unanimidad:

PRIMERO: Fijar el tipo de gravamen aplicable a la contribución Urbana, con efectos de **1o** de Enero de 1.986, en un **25%**, modificando a tal efecto el Artículo 4 de la Ordenanza Fiscal reguladora de este tributo.

SEGUNDO: Remitir comunicación del acuerdo a los Órganos competentes del Ministerio de Hacienda, y someterlo a exposición pública con sujeción al Art. 111 de la **Ley/1.985** de 2 de Abril.

El Sr. Aranda, en primer lugar quiere borrar la **pobre** imagen que puede dar un pleno de este tipo, porque los Concejales no intervienen; ello se debe a-que los asuntos son puramente administrativos y están claros.

En segundo lugar, "aunque fuimos el 'único grupo que en su **día** votó en contra del aurnento,de las Contribuciones, vamos a votar afirmativamente, pues supone sólo un cambio. de los porcentajes".

El Sr. Ariza explica que cuando se aprobó la **Ordenanza** ya se dejó claro **que el** aumento se debía a un **reajuste** del **Presupuesto**, se habló de una posible modificación y gracias a eso, los ciuda-



OF4901352

CLASE 8.<sup>a</sup>

danos de Sagunto pagarán en el 86 la misma Contribución que en 1985, cosa que en muchos municipios no va a pasar.

**APROBACION CUOTAS IMPUESTO CIRCULACION DE VEHICULOS EN APLICACION LEY 46/1.986.**

Examinada la propuesta de modificación de la Ordenanza Fiscal reguladora del Impuesto Municipal sobre Circulación de Vehículos en aplicación de la Ley 46/1.985, de 27 de Diciembre, de Presupuestos Generales del Estado para 1.986; considerando que dicha norma establece que "las cuotas del Impuesto Municipal sobre la Circulación de Vehículos serán las que resulten de aplicar un incremento del 8% a las que en las respectivas Corporaciones hubiesen estado en vigor durante el ejercicio de 1.985, salvo que el Ayuntamiento hubiese acordado un incremento superior antes de la entrada en vigor de la presente norma"; considerando que el carácter imperativo de dicho precepto obliga a acomodar las cuotas incluidas en la Ordenanza Fiscal aprobada en sesión plenaria de 20 de Septiembre de 1.985 a las fijadas en la citada Ley General de Presupuestos del Estado para 1.986; considerando que el número 4 del indicado art. dispone que "el importe de la cuota del Impuesto Municipal sobre Circulación de Vehículos podrán prorratearse por trimestres naturales en los casos de matriculación, transferencia o baja del vehículo"; considerando la conveniencia de efectuar dicho prorrateo en los supuestos de matriculación y de baja definitiva del vehículo; visto el informe de Intervención y el dictamen favorable de la Comisión de Hacienda, se acuerda, por unanimidad:

PRIMERO: Modificar el Art. 10 de la Ordenanza Fiscal del Impuesto Municipal sobre Circulación de Vehículos, fijando para 1.986 las cuotas del expresado impuesto con sujeción al siguiente detalle:

CLASE DE VEHICULOS

<u>TURISMOS</u>	<u>CUOTA-PTS.</u>
De menos de 8 C.V. . . . *	1.404.-pts
De 8 hasta 12 C.V. . . . *	4.300.-pts
De más de 12 hasta 16 C.V. . . . .	10.368.-pts
De más de 16 C.V. . . . .	12.960.-pts
<u>AUTOBUSES</u>	
De menos de 21 plazas . . . . .	10.000.-pts
De 21 a 50 plazas . . . . .	14.500.-pts
De más de 50 plazas . . . . .	17.500.-pts
<u>CAMIONES</u>	
De menos de 1.000 Kg. de carga . . . . .	5.000.-pts
De 1.000 a 2.999 Kg. de carga . . . . .	10.000.-pts
De más de 2.999 a 9.999 Kg. de carga . . . . .	14.500.-pts
De más de 9.999 Kg. de carga . . . . .	17.500.-pts
<u>TRACTORES.</u>	
De menos de 16 C.V. . . . .	2.052.-pts
De 16 a 25 C.V. *****	3.888.-pts
De más de 25 C.V. . . . .	9.000.-pts



#### REMOLQUES Y SEMIRREMOLQUES

De menos de 1,000 Kg. de carga..... 2,376.-pts  
De 1,000 a 2,999 Kg. de carga..... 3,888.-pts  
De más de 2,999 Kg. de carga..... 11,200.-pts

#### OTROS VEHICULOS

Ciclomotores . . . . . 500.-pts  
Motocicletas hasta 125 c.c..... 648.-pts  
Motocicletas de más de 125 hasta 250 c.c..... 1,080.-pts  
Motocicletas de más de 250 c.c..... 3,240.-pts

**SEGUNDO:** Acojerse a la posibilidad de prorratear por trimestres naturales la cuota de este Impuesto en los casos de **matriculación y** de baja definitiva del vehículo, modificando, a tal efecto, el Art. 112 de la reiterada Ordenanza.

**TERCERO:** Someter este acuerdo a exposición **pública** con sujeción al **Art. 111** de la **Ley 7/1.985** de 2 de Abril.

El **Sr. Ariza**, Presidente de la Comisión de Hacienda, explica que los Presupuestos Generales del Estado obligan a que los Ayuntamientos incrementen en un 8% el Impuesto sobre Circulación de vehículos; en los casos en que se aumentó menos del 8% se ha incrementado el porcentaje correspondiente, en el resto se ha quedado igual.

#### **RECONOCIMIENTO DE CREDITOS POR GASTOS DE EJERCICIOS ANTERIORES.**

Visto el informe de Intervención por el que se acredita la realización de gastos en los ejercicios de **1.983 y 1.984** para los que no existió su previa aprobación ni el correspondiente crédito presupuestario **y** considerando que los gastos realizados son de la competencia municipal **y** han redundado en beneficio del Municipio; **considerando** que el impago de los mismos produciría un enriquecimiento injusto para la Corporación; considerando, **asimismo**, lo dispuesto en el Artículo 15 del Real Decreto Ley **11/1.979** de 20 de Julio sobre reconocimiento de créditos en los casos de gastos realizados en los ejercicios anteriores sin consignación presupuestaria, se acuerda, por unanimidad **y** de conformidad con el dictamen de la Comisión de Hacienda:

**PRIMERO:** La aprobación de los siguientes gastos que corresponden a los ejercicios **1,983 y 1.984**, con expreso reconocimiento de **créditos**, **y** sin perjuicio de la exigencia de responsabilidades a quienes hayan dado a los servicios mayor extensión en **relación** con los créditos presupuestarios:

- A "Electrofil S.A." por gastos relacionados con suministros para organización Campamento Les Escales por importe de **57.510.-pts.**

- A "Electrofil S.A." por suministros efectuados para actos culturales especialmente relacionados con el Teatro Romano por importe de **684.007.-pts.**

- A "Construcciones Miarnau S.A." por saldo liquidación definitiva de las obras de reforma de saneamiento de Sagunto-Puerto, por importe de **223.756.-pts.**

**SEGUNDO:** La habilitación de los oportunos créditos en cumplimiento de lo dispuesto en el Real Decreto Ley **11/1.979** de 20 de Julio.

#### **A P R O B A C I O N APLICACION CONTRIBUCCIONES ESPECIALES PAVIMENTADO POLIGONO PICASSO**

Examinado el expediente redactado para la aplicación de Contribuciones Especiales impuestas con motivo de las obras de pavimentado del Polígono Picasso **y** considerando que el mismo se **ajus-**



0 F 4 9 0 1 3 5 3

CLASE 8ª

ta al acuerdo municipal plenario de imposición de 3 de Mayo de 1.985; considerando, **asímismo**, que en el expediente constan los documentos exigidos por los Artículos 33 del **Real Decreto 3250/1976** de 30 de Diciembre y 14 de la vigente **Ordenanza Fiscal** para la exacción de Contribuciones Especiales, se acuerda, por unanimidad y de conformidad con el dictamen de la **Comisión de Hacienda**:

PRIMERO: La aprobación del expediente de aprobación de Contribuciones Especiales por obras de pavimentado del Polígono Picasso, fases **1ª y 4ª** de dicha obra, que determina un total de cuotas de **2.070.306.-ptas.**, como consecuencia de la **reducción** del porcentaje de participación en el coste de las obras previsto en el Art. **30-4** del expresado Real Decreto **3250/1976** para los supuestos de colindancia con terrenos de uso **público**.

SEGUNDO: Autorizar a la Comisión de Gobierno para el Señalamiento de plazos de recaudación, previo el dictamen de la Comisión de Hacienda, en el caso de ser requerido por aquella.

TERCERO: Notificar individualmente a los contribuyentes las liquidaciones tributarias con sujeción a lo dispuesto en el Art. **30-7** del Real Decreto **3250/1976** y Art. 124 de la Ley General Tributaria.

CUARTO: Anular los derechos contraídos en concepto de Contribuciones Especiales por pavimentado del Polígono Picasso por importe de **5.363.904.-ptas.**, como diferencia entre el señalamiento inicial por **7.434.210.-ptas.**, y el resultante del expediente de aplicación, consecuencia de la aplicación de porcentajes reductores y de **comprender**, las obras, proyectos de jardinería y de apertura de calles a los que no afecta la imposición de contribuciones especiales por pavimentación, afectando, para cubrir el déficit de ingresos producido, el superavit obtenido en la Liquidación del Presupuesto de Inversiones de 1.985 y, en **sucaso**, el rendimiento de las Contribuciones Especiales a imponer por apertura y urbanización de la C/ Alcalá Galiano comprendida en el Polígono Picasso.

El Sr. Ariza explica que ha habido una baja muy sensible, de casi cinco millones. Los contribuyentes **pagaran** solamente **2.070.306.-ptas.**

APROBACION EXPTE. APLICACION CONTRIBUCIONES ESPECIALES PAVIMENTADO. ZONA W

Examinado el expediente redactado para la aplicación de Contribuciones Especiales impuestas con motivo de las obras de pavimentado de la Zona W y considerando que el mismo se ajusta al acuerdo municipal plenario de imposición de 3 de **Mayo** de 1.985; considerando, **asímismo**, que en el expediente constan los documentos exigidos por los Artículos 33 del Real Decreto **3250/1976** de 30 de Diciembre y 14 de la vigente Ordenanza Fiscal para la exacción de Contribuciones Especiales,, se acuerda, por unanimidad y de conformidad con el dictamen de la Comisión de Hacienda:

PRIMERO: La aprobación del expediente de aplicación de Contribuciones **Especiales por** obras de pavimentado de la Zona W, que-

determina un total de cuotas de **8.630.635. -pts.**, como consecuencia de la reducción del porcentaje de participación en **el coste** de las obras previsto en el **Art. 30-5º** del expresado **Real Decreto 3250/1976** para los supuestos de colindancia con terrenos de uso público.

SEGUNDO: Autorizar a la Comisión de Gobierno para el señalamiento de plazos de recaudación, previo el dictamen de la Comisión de Hacienda, en el caso de ser requerido por aquella.

TERCERO: Notificar individualmente a los contribuyentes las liquidaciones tributarias con sujeción a lo dispuesto en el **Art. 30-7** del **Real Decreto 3250/1976** y **Art. 124** de la Ley General Tributaria.

#### **APROBACION EXPTE. APLICACION CONTRIBUCIONES ESPECIALES PAVIMENTACION CALLES.**

Examinado **el** expediente redactado para la aplicación de Contribuciones Especiales impuestas con motivo de las obras de primer pavimentado de calzadas y aceras de las calles de Isabel II, resto Plaaa Independencia, Benifairo, **Palancia**, mitad Reina Maria Cristina, tramos Canarias y Claveles, y considerando que el mismo se ajusta al acuerdo municipal plenario de imposición de 3 de Mayo de **1.985**; considerando, **asímismo**, que en el expediente constan los documentos exigidos por los Artículos 33 del **Real Decreto 3250/1976** de 30 de Diciembre y 14 de la vigente Ordenanza Fiscal para la exacción de Contribuciones Especiales, se acuerda, por unanimidad y de conformidad con el dictamen de la Comisión de Hacienda:

PRIMERO: La aprobación **del** expediente de aprobación de Contribuciones Especiales por obras de primer pavimentado de las expresadas calles, que determina un total de cuotas de **1.685.870.-pts.**, como consecuencia la existencia en proyecto de obras de pavimentado que no son objeto de especial gravamen.

SEGUNDO: Autorizar a la Comisión de Gobierno para el señalamiento de plazos de recaudación, previo el dictamen de la Comisión de Hacienda, en el caso de ser requerido por aquella.

TERCERO: Notificar individualmente a los contribuyentes las **liquidaciones tributarias** con sujeción a lo dispuesto en el **Art. 33-7** del **Real Decreto 3250/1976** y **Art. 124** de la Ley General Tributaria.

CUARTO: Anular los derechos contraidos en concepto de Contribuciones Especiales por pavimentado de las referidas calles por importe de **814.126.-pts.**, como diferencia **entre** el señalamiento especial de **2.500.000.-pts.** y el resultante del expediente de aplicación, consecuencia de la inclusión de obras de reparación en el Proyecto, que no son objeto de especial gravamen, afectando, para cubrir el **deficit** de ingresos producido, el **superavit** obtenido en la liquidación del Presupuesto de Inversiones de 1.985.

#### **MODIFICACION VALORES PARA APLICACION PROPUESTA SOBRE EL INCREMENTO DEL VALOR DE LOS TERRENOS PROPIEDAD DE IMERTESA.**

**Vista** la propuesta del encargado liquidador del Impuesto sobre Incremento del Valor de los Terrenos sobre ejecución de sentencia de la **Sala de lo Contencioso-Administrativo** de la Audiencia Nacional; en relación a la aplicación de valores, cuya titularidad **corresponde** a la entidad INVERTESA; y visto, **asímismo**, el informe emitido por **la** Intervención de Fondos y el dictamen de la Comisión **de** Hacienda, se acuerda, por unanimidad:

PRIMERO: El cumplimiento de la sentencia de la Audiencia Nacional por tener el carácter de firme.



0F4901354

CLASE 8s

SEGUNDO: La aprobación de las nuevas valoraciones y su incorporación al cuadro de valores unitarios de terrenos a efectos de aplicación del referido Impuesto, bienio 1.981-82, según el siguiente detalle:

TERRENOS URBANIZACION LOS MONASTERIOS	VALOR PTS. M2
<u>Terrenos no urbanizados</u>	
Destinados a edificación colectiva.....	500.-pts.
Terrenos restantes . . . *.....*	150.-pts.
<u>Terrenos urbanizados</u>	
Destino zona escolar . . . *.....	500.-pts.
Destino zona deportiva. ***o***@*.....	500.-pts.
Destino edificación familiar.....	1.000.-pts.
Destino equipamientos <b>urbanos</b> .....	500.-pts.
Destino edificación colectiva.....	1.800.-pts.

TERCERO: Proceder a la exposición pública de las nuevas valoraciones impuestas por sentencia de la Audiencia Nacional.

CUARTO: Proceder a la evaluación de las cuotas que deban ser objeto de reintegro con los intereses devengados en el período comprendido entre su ingreso efectivo y la fecha de la Sentencia de la Audiencia Nacional.

QUINTO: Proceder, una vez determinadas las cuotas a reintegrar, a la habilitación del oportuno crédito dentro del Presupuesto **Municipal**.

#### CREACION COMISION ESPECIAL DE CUENTAS

Resultando que la Ley 7fl.985 de 2 de Abril, reguladora de las Bases del Régimen Local, prevee la creación de la Comisión Especial de **Cuentas** en su **Art. 116, atribuyéndole la** función de informar las cuentas anuales.

Resultando que por imperativo de dicho precepto la indicada Comisión ha de estar compuesta por miembros de **los** distintos grupos políticos integrantes de la Corporación.

**Resultando** que los grupos políticos constituidos en esta Corporación son los siguientes:

1. Partido Socialista del País Valenciano **-P.S.O.E.**
2. Partido Comunista del País Valenciano **-P.C.E.**
3. Coalición Popular.

Considerando la necesidad de su formación por ser preceptivo el sometimiento. a la misma de las Cuentas Anuales que hayan de rendirse del ejercicio de 1.985.

A propuesta de la Presidencia, se acuerda, por unanimidad:

Constituir la Comisión Especial de Cuentas, adscribiendo a la misma los siguientes Sres. Vocales Gestores:

- Sra, **Da MARGARITA PIN ARBOLEDA**, Sr. **D. FRANCISCO ARIZA** y Sr. **D. ANTONIO ALONSO SANCHEZ**, en representación del Partido Socialista del País Valenciano (PSPV-PSOE).
- Sr. **D. JAIME VIDAL FALOMIR**, en representación del Partido Comunista del País Valenciano (PSPV-PCE), y
- Sr. **D. JOAQUIN ARANDA RAGA**, en representación de Coalición Popular.

AUTORIZANDO A LA ENTIDAD EUCOLSA LA VENTA DE TERRENOS A FAVOR DE LA EMPRESA SIVESA.-EXPTE.1191/73.

En base a lo contemplado en el **art. 7º** de los Estatutos de la Entidad Urbanística Colaboradora AUCOLSA, constituida mediante escritura pública el día 21 de septiembre de **1973**, se acuerda, por unanimidad, autorizar a dicha Entidad para que pueda enajenar terrenos de dicho polígono a favor de la empresa SIVESA, ya que, de acuerdo con el artículo de referencia, la Entidad Urbanística Colaboradora actúa bajo la tutela del Ayuntamiento de Sagunto, dado su carácter jurídico-administrativo.

Asimismo, se acuerda que en la escritura de compra-venta a realizar figure una cláusula en la que conste que, en sustitución de la Entidad Urbanística **EUCOLSA**, la empresa SIVESA asume las obligaciones de llevar a cabo las obras de urbanización que en **proporción** le correspondan así como cualesquiera otras que le correspondieran en virtud de las determinaciones del Plan Parcial, **Ley del Suelo y sus Reglamentos**.

APROBACION PROVISIONAL DEL PROYECTO DE MODIFICACION DEL PLAN PARCIAL DE AUCOLSA.-EXPTE.1191/73.

El Pleno de la Corporación **Municipal** en sesión celebrada el día 20 de Diciembre de 1.985 **aprobó** inicialmente el proyecto de modificación del Plan Parcial de **EUCOLSA**, habiéndose sometido a información **pública** mediante anuncio en el Boletín Oficial de la Provincia **nº 16** de 20 de enero de 1.986 y en el periódico Levante, no formulándose alegaciones en dicho **trámite**.

En consecuencia, y de conformidad con el dictamen de la Comisión de Urbanismo, se acuerda, por unanimidad, aprobar provisionalmente el proyecto de modificación del Plan Parcial EUCOLSA, y someterlo a informe no vinculante de la **Comisión** Provincial de Urbanismo. Informe que se entenderá favorable si no se emite en el plazo de un mes desde la recepción del expediente completo **por el** citado Organismo a tenor de lo dispuesto en el **art. 5º** del Real Decreto Ley **nº 16** de Octubre de 1.981,

ACEPTACION SUBVENCION PARA OBRAS DE REPARACION EXTRAORDINARIA EN LAS REDES DE ABASTECIMIENTO Y SANEAMIENTO DEL POLIGONO BALADRE. EXPTE.: 85/86.

Por la **consellería** de Obras Públicas, **Urbanismo y Transporte**, se ha aprobado el expediente de "Concesión de subvención al Ayuntamiento de Sagunto para la realización de obras de reparaciones extraordinarias en las redes de abastecimiento y saneamiento del Polígono Baladre (Exp. 469/85 A y V 1.746)", por la cantidad de pesetas **23.018.824**.

Siendo necesario completar la documentación aportada, y habiéndolo así requerido el organismo **público**, se acuerda, por unanimidad y de conformidad con el informe del Negociado de **Patrimonio y Contratación**:

PRIMERO.- Aceptar la **subvención** de 23.018.824, -Ptas., para la ejecución de las obras señaladas, concedida por el organismo **público**.

SEGUNDO.- Autorizar al Sr. Presidente de la Comisión Gestora **Municipal** para la firma del correspondiente acuerdo.

Y no habiendo más asuntos de que tratar, **por la Presidencia** se levanta la sesión, siendo las veinte horas y cincuenta y cinco minutos, de todo lo cual, cano Secretario doy **fé**.




OF4901355

CLASE 8ª

  
D. Francisco Crispin SANCHIS


D. Jorge S. Sánchez Sanchis


D. José A. Villaplana Domingo

  
D. Francisco Ariza Tarazon

Da. Ana Margarita Pín Arboledas D. Alfredo Bru Batalla

D. Genaro Peiro Royo

  
D. Salvador Vilalta Mor

  
D. Rafael Bru García

D. J. Mariano Torres Martinez

  
D. Juan Baeza Borrás

  
D. Antonio Alonso Sánchez

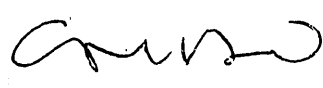
D. José Rosario Viedma

  
D. Jaime Vidal Falomir


D. Miguel Zaplana García

  
D. Juan José Arceo Ruiz

D. Jose Vte. Criado Baselga

  
Da. Teresa Plazas Pernias

D. Joaquín Aranda Raga

  
D. Enric Ariño Giménez

Sr. Interventor de Fondos  
D. José L. Hernández Blay

  
Sr. Secretario General Acctal.  
Da Raquel Salvador Lizondo