
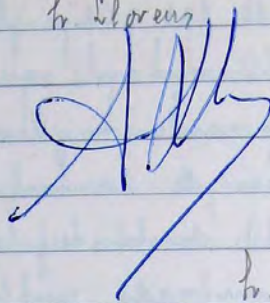



fr. Eudoro



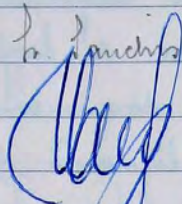
fr. Florencio



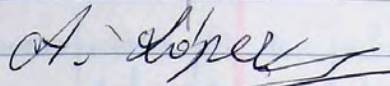
fr. Aja




fr. Sanchez



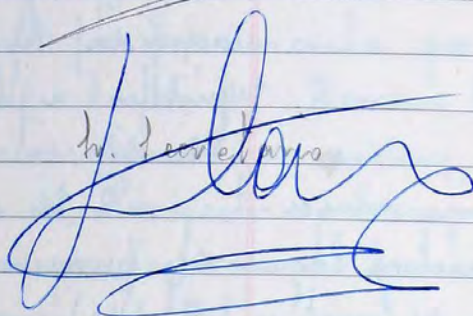
fr. Lopez



fr. Interrogatorio



fr. Secretario



Acta de la sesion ordinaria celebrada por el Excmo. Ayuntamiento Pleno el dia 13 de octubre de 1976.

frs. asistentes:

fr. Alcalde:

D. Emilio Adam Garcia

fr. Alcalde:

D. Rafael Escrig

D. Enrique Hernandez

D. Manuel Gomez

frs. Concejales:

D. Juan M. Florencio

D. Jaime Lopez

D. Ramon Andres

D. Jose Sanchez

En la ciudad de Sagunto a trece de octubre de mil novecientos setenta y seis, siendo las dieciocho horas, se reunen en el Salon de Sesiones de este Ayuntamiento los señores relacionados al margen, para celebrar sesion ordinaria del Pleno de la Corporacion, previa convocatoria enviada al efecto. Preside el fr. Alcalde D. Emilio Adam Garcia.

Abierto el acto por la Presidencia por el fr. Secretario, de su orden, se dio lectura al borrador de la sesion ordinaria celebrada el dia 14 de septiembre, asi como de la sesion extraordinaria correspondiente al dia 30 del mismo mes, ambas del año



1. José Luis Rya  
 2. Francisco Albed  
 3. Antonio Lopez  
 4. Secretario:  
 5. Luis Cano Barera  
 6. Interventor:  
 7. José L. Hernandez  
 8. Asisten:  
 9. Juan Perez  
 10. Luis Canadan  
 11. Ricardo Alvarado  
 12. Excmo. en asistencia  
 13. Ramiro Martinez  
 14. Antonio Tardón

en curso, las cuales fueron aprobadas por unanimidad. En continuación se dio lectura a los asuntos a tratar, de los que figuran en el orden del día, adoptándose los siguientes:

#### Resueltos:

Afectación urgente expropiaciones IV Planta. - Dada cuenta de la existencia de recursos procedentes del proceso de expropiación de bienes municipales, con motivo de la construcción de la IV Planta Industrial Integral, concretados en los siguientes inmuebles y valores:

Red de caminos municipales	6555.299 pts.
Escuela campo de aviación	1178.769 "
Escuela y vivienda Sr. de Viejo	1324.838 "
<b>Total</b>	<b>9058.906 pts.</b>

El Ayuntamiento Pleno, considerando que los expresados recursos tienen el carácter de extraordinarios, por lo que deben ser afectados a financiar gastos de igual naturaleza, de conformidad con el dictamen emitido por la Comisión de Hacienda, acordó por unanimidad:

Primero. - Afectar dichos ingresos a la financiación de las pavimentaciones de los prostigeros, "Calas Porubo" y "Casas de la Compañía" y de las calles de San Cristobal, Olvera, Estivella, Corres, Corres, Congrevidor, Roma, Romanica y Albarat, así como las obras de construcción de la 1ª fase de un Estadio Municipal de Deportes, según proyectos aprobados por la Corporación.

Segundo. - Que se redacte el oportuno Presupuesto Extraordinario para financiar las citadas obras.

Dada cuenta del anteproyecto de Presupuesto Extraordinario formado para financiar las obras de pavimentación de los prostigeros de Calas Porubo y

Pavimentado calles y construcción Estadio Municipal 1ª fase.



y casas de la Compañía y de las calles de San Cristóbal, Alfara, Estivella, Torres-Torres, Conqueridor, Roma, Numancia y Albat, así como las obras de construcción de la 1ª fase de un Estadio de Deportes Municipal, el Ayuntamiento Pleno, de conformidad con el dictamen de la Comisión de Hacienda acordó, por unanimidad, y, en consecuencia con el "quorum" previsto en el art. 204 del Reglamento de Haciendas Locales:

Primero. - Aprobación del expresado anteproyecto, con sujeción a las siguientes cifras:

### Estado de Gastos

<u>Designación</u>	<u>Exposición</u>	<u>Pesetas</u>
6.1101	Bienes de uso público: pavimentación de las Poligonas Salas Panto y casas de la Compañía y de las calles de San Cristóbal, Alfara, Estivella, Torres-Torres, Conqueridor, Roma, Numancia y Albat	16.179.093
6.1102	Bienes inmuebles: construcción Estadio de Deportes Municipal 1ª fase	6.210.532
	<u>Total Capitulo VI</u>	<u>22.389.625</u>
7.1103	Operaciones de Tesorería	1.000
	Gastos imprentas	15.684
	<u>Total Capitulo VII</u>	<u>16.684</u>
	<u>Resumen</u>	
Capitulo VI	Extraordinario y de capital	22.389.625
" VII	Reintegrables, indeterminados imprentas	16.684
	<u>Total Estado de Gastos</u>	<u>22.406.309</u>
	<u>Estado de Ingresos</u>	
3.301	Contribuciones especiales por obras de pavimentación de vías públicas.	13.346.403





	Total Capital III	13.346.403
6.102	Importe apropiaciones de bienes municipales	9.058.906
	Total Capital VI	9.058.906
7.103	Operaciones de Tesorería	1.000
	Total Capital VII	1.000

Resumen:

Capital III	Tasas y otros ingresos	13.346.403
" VI	Extrordinarios y de capital	9.058.906
" VII	Eventuales e imprevisibles	1.000
	Total Estado Ingresos	22.406.309

Segundo. - Proceder a su exposición pública por plazo de quince días hábiles, de conformidad con lo previsto en el art. 696 de la vigente Ley de Régimen Local.

Operación de Tesorería n.º 4/76.

Visto el informe elevado por la Intervención Municipal, relativo a contratación de una Operación de Tesorería para cubrir el déficit transitorio de caja con el vigente Presupuesto ordinario, y

Resultando: Que en virtud de la Orden del Ministerio de la Gobernación de 24 de septiembre de 1976 se aplaza la aplicación de las tarifas del impuesto sobre circulación de vehículos en la cuantía prevista en la Ley de Bases del Estatuto del Régimen Local.

Resultando: Que como consecuencia de la interposición de recursos contra multas impuestas en concepto de Tasa de Equivalencia, se han otorgado periodos de prueba a los reclamantes que demoran el ingreso de multas.

Resultando: Que existen gastos de carácter forzoso que han de satisfacerse de modo inmediato cuyo importe de calcula en 8.000.000.- de pts.

Considerando: Que para superar los desvíos transitorios de caja, el art. 783 de la vigente Ley



de Régimen Local, texto refundido de 24 de junio de 1955, autoriza la contratación de operaciones de Tesorería, en forma de apertura de una cuenta de crédito, en garantía no superior a la sexta parte del Presupuesto Ordinario, cifrado para esta Corporación en 220.000.000 de pts.

Considerando: Que en los estados de gastos e Ingresos del Presupuesto Ordinario de 1976 existen los respectivos conceptos y partidas para la formalización de la Operación de Tesorería de que se trata.

Considerando: Que a la devolución del importe de la Operación se afectan los ingresos procedentes de emtas liquidadas por el concepto de tasa de equidad, cifradas en cantidad superior a los 12.000.000 de pts.

Considerando: Que en la operación propuesta se cumplen los requisitos previstos en la Circular del Servicio Nacional de Inspección y Acreditamiento de las Corporaciones Locales de 11 de enero de 1958, y se ha emitido informe favorable para su contratación por la Intervención de Fondos y por la Comisión Municipal de Hacienda.

La Corporación, por unanimidad, acuerda:

1º Contratar una Operación de Tesorería en forma de apertura de cuenta de crédito con una entidad bancaria de la localidad, sujeta a las siguientes condiciones: Importe: ocho millones de pesetas; duración: dos meses; interés 8'50 % anual; comisión: 0'25 % trimestral.

2º Autorizar a la Alcaldía para que formalice la contratación de la Operación de Tesorería aprobada en los términos dictaminados por la Comisión de Hacienda, que deberá ser suscrita por los señores Alcalde, Interventor y Representantes municipales, como gestores de la Corporación.



## Abastecimiento aguas sector Bajo vías.

De conformidad con lo previsto en los art. 451-b) y 469 de la Ley de Régimen Local, las tres personas, por unanimidad, acuerda:

1.º Imponer contribuciones especiales por beneficio especial con motivo de las obras de abastecimiento de agua potable al sector bajo vías, comprensivo de las siguientes vías públicas: Av. del Puerto, Puerto, Barrio Viejo, Barrio, Jirón, Paving de Santa María, Bandera y primer tramo de la calle de Dominguez Roca y de los caminos del Rollo y Mar, según proyectos municipales aprobados.

2.º Establecer como porcentaje de imposición el 80 % del costo de las obras, de conformidad con lo establecido en el art. 470 de la Ley de Régimen Local, quedando concretados el importe preventivo de las contribuciones especiales en la suma de 1.733.214 pts.

3.º Fijar como base de exacción el metro cuadrado de los inmuebles beneficiados por la nueva red de abastecimiento.

4.º Constituir la Asociación administrativa de contribuyentes, en cumplimiento de lo previsto en el art. 465 de la Ley de Régimen Local.

5.º Aprobación la Ordenanza Fiscal redactada para la exacción de las contribuciones especiales impuestas.

6.º Proceder a la exposición pública del acuerdo impositivo y Ordenanza Fiscal en la forma prevista en el art. 722 de la Ley de Régimen Local y a su posterior remisión al Ilmo. Sr. Delegado de Hacienda, a efectos de su aprobación.

Plazo cobranza con trib. especiales aludidos pagando -  
bomdad.

Visto el expediente instruido con motivo de la aplicación de contribuciones especiales para la realización de la obra de alumbrado público en Sagunto -  
bomdad, cuya imposición y Ordenanza Fiscal fue



aprobada por el Excmo. Sr. Delegado de Hacienda por Reso-  
lución de fecha 26 de mayo de 1976, y a tenor del acuerdo  
adoptado en la sesión del día 29 de julio de 1976, y

Resultando: Que se han formado y visto al ex-  
pediente los documentos prevenidos en el art. 39 y conser-  
dantes del Reglamento de Haciendas Locales; que expuesto  
al público el mencionado expediente por el plazo y en  
la forma que determinan los arts. 30 y 38 del citado  
Reglamento, según anuncio publicado en los tablones de  
edictos y en el B.O. de la provincia correspondiente al  
día 12 de agosto de 1976 no habiéndose formulado recla-  
mación alguna.

Resultando: Que el día 1 de septiembre de 1976  
fue constituida la Asociación Administrativa de con-  
tribuyentes, cuyos Estatutos fueron aprobados por  
la Corporación en la sesión del día 3 de septiembre  
de 1976, conforme al art. 465 de la Ley de Régimen  
Local y concordantes.

Considerando: Que la cuantía de las contribu-  
ciones especiales impuestas están comprendidas den-  
tro del límite del 80% y que no existen motivos  
de rectificación de las cuotas señaladas a los contri-  
buyentes y deben considerarse definitivas, a resul-  
tas de la posible baja que se produzca en la subas-  
ta, y que en la tramitación de este expediente se  
han observado las prescripciones reglamentarias.

El Ayuntamiento por unanimidad, acuerda:

1.º Anular todas las actuaciones que se han  
lleado a cabo con motivo de la referida aplicación  
de contribuciones especiales cuya ejecutividad se  
declaraba, y

2.º Confeccionado el Padrón para la exacción  
de tales contribuciones especiales, se fraccionarán  
las cuotas en dos periodos que se harán efectivos



en los plazos siguientes:

- 1.º plazo, de 16 de marzo al 16 de mayo de 1977.
- 2.º plazo, de 16 de septiembre a 15 de noviembre de 1977.

Regulando en ambos plazos los periodos de preaviso que se prevén en el Reglamento General de Recaudación de 14 de noviembre de 1968.

Estudio de detalle  
prolongación calle  
Blavet.

Por D. Joaquín Alejo Rubio, se presentó con fecha 9 de septiembre de 1974, proyecto de apertura de calle, en la prolongación de la calle Blavet atendiendo al procedimiento prescrito por las Ordenanzas de la Construcción (concordantes con lo dispuesto por la Ley de Régimen del Suelo y Ordenación Urbana de 12 de mayo de 1956, entonces vigente).

Aprobado inicialmente el 11 de marzo de 1975, se sometió a información pública mediante edicto aparecido en el B.O. de la provincia de fecha 19 de abril de 1975; la aprobación provisional tuvo lugar el día 10 de junio de 1975.

Al remitirse para su aprobación definitiva a la Comisión Provincial de Urbanismo, se exigió por la misma consultar el expediente con la notificación personal a los afectados (en el periodo de información pública) tal como se exige por la Ley, al tratarse de una actuación urbanística de iniciativa particular.

Subsanadas dichas lagunas, por la Comisión Provincial de Urbanismo, se acordó devolver el expediente en su sesión de fecha 14 de julio de 1976, alegando que por sus características debía tramitarse como Estudio de Detalle (observando, que al iniciarse el expediente, faltaban varios meses para la entrada en vigor de la nueva Ley del Suelo, en la que aparecía la figura del Estudio de Detalle, que no se contemplaba en la legislación anterior.)



Considerando que en la tramitación seguida se han cumplido los requisitos exigidos por la Ley, y fundamentalmente la información pública con notificación personal a los propietarios afectados (garantía especialmente prevista por la Ley en actuaciones de iniciativa particular), así como que el Estudio de Detalle presentado coincide exactamente con el proyecto objeto de las mencionadas aprobaciones e información pública.

Considerando asimismo, que la Corporación es competente, para la aprobación definitiva de los Estudios de detalle, de acuerdo con lo establecido en el art. 14 del vigente Texto Refundido de la Ley del Suelo, acuerda:

Aprobar definitivamente el Estudio de Detalle de apertura de la prolongación de la calle Glaciers, presentado por D. Miguel Alepuz Rubio, debiendo dar cuenta de dicha aprobación a la Comisión Provincial de Urbanismo.

Ratificación acuerdo  
b. p. m. 29-7 "Pol.  
gono La Vila"

El Sr. Alcalde Presidente da cuenta del estado de las gestiones que un elevado número de propietarios afectados por el Polígono "La Vila" vienen realizando ante el Instituto Nacional de Urbanización del Ministerio de la Vivienda para lograr el cambio de sistema de actuación en dicho Polígono, sustituyendo el de expropiación por el de compensación, y recuerda el escrito de 24 de febrero último de que el Instituto, en el que interesaba de la Corporación Municipal fuese concretada la medida en que el Ayuntamiento estaría dispuesto a colaborar en la futura hincia de compensación.

El hecho de ostentar el Ayuntamiento la titularidad patrimonial de los bienes afectados por el Polígono "La Vila" y su naturaleza de órgano urbanístico por expresa declaración del art. 201 del Texto Refundido de la Ley sobre Régimen del Suelo y Ordenación



Urbanismo aprobado por Real Decreto 1346 de 9 de abril comprueba una doble proyección de la decisión que adopta la Corporación Municipal en orden a la promoción del sistema de compensación, secundando así la iniciativa de una parte de los propietarios afectados; y en forma congruente, por otra parte con los acuerdos corporativos adoptados con anterioridad.

Parece procedente, a la vista de las circunstancias actuales y en defensa de los intereses económicos de la Corporación integrarse el Ayuntamiento en la iniciativa del sistema de compensación, computándose los terrenos de su propiedad en el porcentaje de titularidades que interesan del Ministerio de la Vivienda al cambio de sistema; y prestar a la Junta Mixta de Compensación en cuanto Órgano Urbanístico Local, la total colaboración en la ejecución del planeamiento.

Ponchado el asunto a deliberación de los miembros de la Corporación presentes, se acuerda por unanimidad:

1.º Integrarse el Ayuntamiento de Sagunto en cuanto titular de terrenos afectados por el Polígono "La Vila" cuya expropiación se tramita por el Instituto Nacional de Urbanización en la iniciativa asumida por diversos propietarios para el cambio de sistema de actuación en la ejecución del planeamiento, estableciéndose el de compensación; debiendo computarse la cuota correspondiente a aquellos terrenos en el porcentaje de titularidades que interesan del Instituto Nacional de Urbanización del Ministerio de la Vivienda al cambio de sistema aludido.

2.º Poner en conocimiento del citado Instituto Nacional de Urbanización la decisión del Ayuntamiento en cuanto Órgano Urbanístico Local, de prestar su



total apoyo a la junta mixta de compensación, con intervención directa en sus órganos de gobierno y colaboración adecuada.

3º: Elevar certificación del presente acuerdo al Instituto Nacional de Urbanización a los efectos indicados.

Procedimiento regu- completando lo acordado por el Excmo. Ayuntamiento Pleno en sesión ordinaria celebrada el 14 de septiembre de 1976, y rectificando un error material (consecuencia de una incorrecta transcripción), referente a la superficie de los terrenos vitales propiedad de D. Bernabé Martínez Marzal, por unanimidad se acuerda:

1º: Proseguir los trámites conducentes a la expropiación de los terrenos necesarios para la apertura del tramo final de la Av. de los Santos Patrons.

2º: Semeter por tanto, a información pública durante 15 días (tal como establece los art. 135 de la Ley del Suelo y 18 de la Ley de Expropiación forzosa) la siguiente relación de propiedades y descripción de bienes:

D. Bernabé Martínez Marzal: Para los terrenos 15 Suroeste - Ciudad.

Suelo: 156' 87 m<sup>2</sup>. naranjos y nogales.

Trincheras: Techado: 31' 63 m<sup>2</sup>.

Cobertura teja árabe: 47' 89 m<sup>2</sup>.

Muro: 320' 45 m<sup>2</sup>.

Ciudad: Norte río Babanera; Sur propiedad de D. Alfredo Pever Escribá y resto de la finca de D. Bernabé Martínez; Este, Av. Santos Patrons; Oeste terrenos propiedad de herederos de Juan Victoria y D. Modesto Gaspar.

D. Alfredo Pever Escribá: c/ Barquer Brilla



4. Pagunto - Ciudad

Suelo: 26'595 m<sup>2</sup>. Tierra campal.

Urbes: Robertico 26'595 m<sup>2</sup>.

Linda: Norte, con D. Bernabé Martínez Marzal; Sur, resto de la finca de D. Alfredo Pever; Este, calle Faura; Oeste, Bernabé Martínez Marzal y calle Faura.

D. Modesto Gaspar Gavira: c/ Valerina 18

Pagunto - Ciudad

Suelo: 163'20 m<sup>2</sup>. Tierra campal.

Linda: Norte, herederos de Juan Victoria y D. José Vinals Pablo; D. Bernabé Martínez Marzal y resto de la finca de D. Modesto Gaspar Gavira; Este, herederos de Juan Victoria y D. Bernabé Martínez Marzal; y Oeste, D. José Vinals Pablo.

D. José Vinals Pablo: calle Caballeros 20, Pagunto - Ciudad

Suelo: 872'375 m<sup>2</sup>. Tierra campal.

Linda: Norte, río Palanica; Sur, D. Modesto Gaspar Gavira y resto finca; y D. José Vinals Pablo. Este, herederos de Juan Victoria; Oeste, Av. Santos Patronos.

Herederos de Juan Victoria: calle Herentes 87

Pagunto - Ciudad

Suelo: 216'25 m<sup>2</sup>. Tierra campal.

Linda: Norte, con el río Palanica; Sur, con D. Bernabé Martínez Marzal y D. Modesto Gaspar Gavira; Este, D. Bernabé Martínez Marzal y río Palanica; Oeste, D. Juan Vinals y D. Modesto Gaspar Gavira.

3.º Dada la necesidad de suelo edificable en el núcleo de Pagunto - Ciudad, y la importancia que para las comunicaciones entre ambos núcleos, y en general, reviste la apertura de la citada



arteria, se declara de urgencia en la expropiación de los citados bienes de acuerdo con lo establecido en el art. 1º del Decreto Ley 13/1975, de 17 de noviembre, lo que comporta las consecuencias del art. 52 de la Ley de Expropiación forzosa, sin necesidad de acuerdo del Consejo de Ministros.

Asimismo, se acuerda que por la Comisión de Hacienda se extienda la financiación de dichas expropiaciones mediante la imposición de contribuciones especiales.

Procedimiento urgente. completando lo acordado por el Excmo. Ayuntamiento Pleno, en sesión ordinaria celebrada el 14 de septiembre de 1976, por unanimidad se acuerda:

1º Proseguir los trámites conducentes a la expropiación de los terrenos necesarios para la urbanización de la Plaza Ibérica y calles adyacentes a fin de llevar a efecto lo previsto en el Plan General de Urbanización, proyecto de nuevas alineaciones y ensanche del Puerto de Lagunto.

2º Someter por tanto, a información pública durante 15 días (tal como establece el art. 135 de la Ley de Expropiación Forzosa), la siguiente relación de propietarios y descripción de bienes:

D. Manuel Gil Lorcans: L. Palmereta 1. 2º. Lagunto. Puerto.

Parcela: 1125'36 m<sup>2</sup>. Tierra campesina.

Linda: Norte, D. Baltasar Algorta; Sur, oeste de la finca de D. Manuel Gil; Este, calle Luvillo; Oeste, calle Agustinas Montero.

D. Baltasar Algorta Vallans: Calle Escalante 20, Lagunto. Puerto.

Parcela: 1259'51 m<sup>2</sup>. Tierra campesina.

Linda: Norte, terrenos del mismo propietario;





Inv. Manuel del Toriano; Lte. calle Murillo  
calle Matias Montero.

D. Manuel Villalba Clemente y otros: b/. Banco para  
Arenal 14, Lagunito - Puerto.

Superficie: 300'41 m<sup>2</sup>. Tierra campesina.

Linda: Norte, calle Alfonso XII; Sur, terreno  
del mismo propietario; Este, calle Murillo;  
Oeste, familia Martinez.

D. Francisco Martinez Rios y otros: b/. Tes-  
doro Clemente 122, Lagunito - Puerto.

Superficie: 84'30 m<sup>2</sup>. Tierra campesina.

Linda: Norte, calle Alfonso XII; Sur, finca de  
la que se segregó; Este, familia Villalba; Oeste,  
Matias Montero.

3º. Dada la necesidad de ejecutar completamente  
la urbanización de la citada plaza Merica y  
calles adyacentes, se acuerda declarar la urgencia  
en la expropiación de los citados bienes, de acuer-  
do con lo establecido en el art. 8º del Decreto  
Ley 13/197 de 17 de noviembre, lo que comporta  
las consecuencias del art. 52 de la Ley de Expropiación  
Forzosa, sin necesidad de acuerdo del Consejo  
de Ministros.

Además, se acuerda que por la Comisión  
de Hacienda se estudie la financiación de dichas  
expropiaciones mediante la imposición de con-  
tribuciones especiales.

Aprobar por unanimidad el pliego de con-  
diciones que ha de regir en la contratación me-  
diante subasta para la enajenación de la par-  
cela propiedad municipal nº 94, sita en el  
del catastro parcelario de 1 Ha. 17 a. 80 c. pa-  
ra la construcción de un Centro de Enseñanza  
General Básica con capacidad para mil alumnos.

Subasta parcela  
Centro Enseñanza



Implantación servicio taxímetro.

A continuación y por el Sr. Secretario se dio cuenta de que el día 31 de octubre termina el plazo de prórroga que se concedió a los titulares de licencias de servicio de taxi para la instalación del aparato taxímetro, sin que se haya visto la menor disposición a instalar dicho aparato. Después de un augusto cambio de impresiones, se acordó que se remita oficio en el que se les recuerde la obligatoriedad de dicha instalación, advirtiéndoles las graves consecuencias que pueden derivarse de no instalarlo dentro de dicho plazo, y que por la comisión de servicios se estudien estas consecuencias así como las medidas que han de adoptarse para la implantación de las normas establecidas en el Reglamento vigente, por lo que se refiere a las paradas, turnos de vigilancia, etc.

Informes de la Alcaldía.

Por el Alcalde Presidente, se dio cuenta de que por el Tribunal Contencioso Administrativo de la Audiencia Territorial se había fallado en contra del Ayuntamiento el contencioso administrativo planteado por Altos Hornos, en relación con la tasa de licencia de obras.

Preguntas y respuestas.

El Sr. Landín pidió información acerca del trámite que se sigue en relación con la solicitud de instalación de quioscos, ya que numerosos vecinos han pedido su instalación sin que se haya atendido.

El Sr. Clavero solicitó información sobre la subasta a realizar por el Ayuntamiento de unas parcelas del prodigioso Baladré. Se llamaba la atención al hecho de que los tipos de subasta son muy superiores por m<sup>2</sup> a lo que se paga en la expropiación, sin que las obras de urbanización justifiquen este aumento.

El Sr. Lopez Riquelme volvió a plantear la situación de la Ciudad Nueva, que dando se en vi-




tar al Delegado de la Vivienda.


Y por último el Sr. Mbed expuso su queja contra el criterio de la Comisión Municipal Permanente de conceder vados permanentes solo a los ríos, ya que es preciso tener varios coches para que el Ayuntamiento conceda un vado permanente, quedándose que por la Comisión de Terrenos se establezcan los criterios para la concesión.

Y no habiendo más asuntos de que tratar por la Presidencia se levantó la sesión siendo las veinte horas treinta minutos, de todo lo cual como Secretario certifico.


Sr. Alcalde




Sr. Correo





Sr. Vergara




Sr. Gomez




Sr. Flores


Sr. Andres



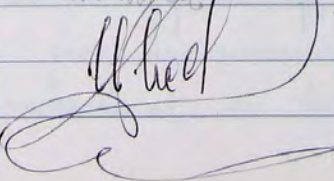
Sr. Landas



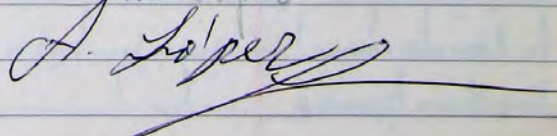
Sr. Lopez



Sr. Mbed



Sr. Lopez





Dr. Interventor

Dr. Secretario

Acta de la sesion ordinaria celebrada por el  
Excmo. Ayuntamiento Pleno el dia 9 noviembre de 1916.

Pres. asistentes:

Dr. Alcalde:

D. Emilio Adan Barua

Vtes. Alcalde:

D. Rafael Escrivá

D. Ramiro Franchina

D. Enrique Hernandez

D. Juan Perez

D. Manuel Gomez

D. Luis Guadalupe

Pres. Concejales:

D. Ricardo Alvarado

D. Juan B. Clavins

D. Juan Lopez

D. Ramon Andres

D. Antonio Tordon

D. Jose Sanchez

D. Jose Luis Liza

D. Antonio Lopez

Dr. Secretario:

D. Luis Baro Barua

En la Ciudad de Sagunto a nueve de noviem-  
bre de mil novecientos setenta y seis, siendo las  
diecisiete horas, se reunen en el Salon de Sesiones  
de este Ayuntamiento los señores relacionados al  
margen, para celebrar sesion ordinaria del  
Pleno de la Corporacion Municipal, previa convo-  
catoria cursada al efecto. Preside el Dr. Alcalde  
D. Emilio Adan Barua.

Abierto el acto por la Presidencia, por el  
Dr. Secretario, de su orden, se dio lectura al  
borrador del acta de la sesion anterior, corres-  
pondiente al Pleno ordinario del dia trece de  
octubre del actual, la cual fue aprobada por  
unanimidad:

A continuacion se dio lectura a los asuntos  
a tratar, de los que figuran en el orden del dia,  
dandose cuenta por el Dr. Secretario del sumple-  
mento de los acuerdos del acta aprobada ante-  
riormente, y adoptandose a continuacion los  
siguientes:

De cuerdos: