

Acta de la sesión ordinaria celebrada por el Excmo. Ayuntamiento Pleno el día 8 de marzo de 1977.

Asistentes:

Excmo. Alcalde:

D. Emilio Odón Barina

Excmo. Alcalde:

D. Rafael Escribá

D. Ramiro Martínez

D. Enrique Domínguez

D. Juan Pérez

D. Manuel Gómez

D. Luis Guadalupe

Excmo. Concejales:

D. Juan L. Górriz

D. Jaime Górriz

D. Ramón Andrés

D. Antonio Endara

D. José Luis Oja

D. Francisco Mied

D. José Sánchez

D. Antonio Coper

Excmo. Secretario:

D. Luis Caro Barina

Excmo. Interventor:

D. José Luis Hernández

Excmo. su asistencia

D. Ricardo Alvarado

Ordenanza General  
Contab. especiales.

En la Ciudad de Sagunto a ocho de marzo de mil noventa y siete, siendo las diecisiete horas, se reunió en el Salón de Sesiones de este Ayuntamiento los señores relacionados al margen, para celebrar sesión ordinaria del Pleno de la Corporación Municipal, previa convocatoria enviada al efecto. Preside el Excmo. Alcalde D. Emilio Odón Barina.

Abierto el acto por la Presidencia por el Excmo. Secretario, de su orden, se dio lectura al borrador del acta de la sesión anterior, correspondiente al Pleno ordinario del día ocho de febrero del actual, así como al borrador del acta de la sesión extraordinaria del día veintinueve de febrero del corriente, las cuales fueron aprobadas por unanimidad.

A continuación se dio lectura a los asuntos a tratar, de los que figuran en el orden del día, diéndose cuenta por el Excmo. Secretario del cumplimiento de los acuerdos adoptados en las actas aprobadas anteriormente, y adoptándose a continuación los siguientes:

Acuerdos:

De conformidad con lo previsto en las Normas Provisionales aprobadas por Real Decreto 3250/1976 de 30 de diciembre para la aplicación de la Ley 41/1975 y con fundamento en la base 23 de la expresada Ley de Bases del Estatuto del Régimen Local, la Corporación, visto el dictamen emitido por la Comisión Municipal de Hacienda, por unanimidad acuerda:



1º Aprobación la Ordenanza final general para la creación de contribuciones especiales con motivo de la ejecución de obras o establecimiento, ampliación o mejora de servicios municipales.

2º Proceder al cumplimiento de los trámites previstos en los arts. 722 y 723 de la Ley de Régimen Local, Texto refundido de 24 de junio de 1955.

Impuesto sobre publicidad y aprobación Ordenanza.

De conformidad con lo previsto en la Base 29 de la Ley 41/1975 de 19 de noviembre de Bases del Estatuto del Régimen Local y arts. 40 y 106 de las normas provinciales de 30 de diciembre de 1976, dictadas para aplicación de la citada Ley, la Corporación, insto el dictamen elevado por la Comisión de Hacienda, acuerda por unanimidad:

- 1.- La imposición del impuesto sobre publicidad.
- 2.- La aprobación de la Ordenanza redactada para la creación del referido impuesto, con sujeción a las siguientes tarifas:

Nº Tarifa	Bases	Tipo pta	
		Publ. exterior	Publ. interior
1	<u>Exhibición de volantes</u> : Por cada vol. o fracción al trimestre	250'-	100'-
2	<u>Exhibición de carteles</u> : Por cada cartel cuadrado o fracción, por una sola vez.	1'-	0'50
	límite máximo por unidad	30'-	15'-
3	<u>Distribución de publicidad</u> : Publicidad repartida y carteles en mano, por una sola vez y por centenar de ejemplares o fracción.		25'-

Recargos; descuentos luminosos. En caso problema, 50 %; falta del casco, 25 %.

3.- Proceder al cumplimiento de los trámites



de los arts. 722 y 723 de la Ley de Régimen Local.  
 Texto Refundido de 24 de junio de 1955.

Impuesto sobre gas-  
 tos suministros y  
 aprobación Ordenanza.

De conformidad con lo previsto en la Base 28  
 de la Ley 41/1975 de 19 de noviembre, de Bases  
 del Estatuto de Régimen Local, y arts. 40 y 99  
 de las Normas provisionales de 30 de diciembre  
 de 1976, dictadas para aplicación de la citada  
 Ley, la Corporación, visto el dictamen elevado  
 por la Comisión de Hacienda, acuerda por una  
 unanimidad:

- 1.- La imposición del impuesto municipal  
 sobre gastos suministros.
- 2.- La aprobación de la Ordenanza redactada  
 para la exacción del referido impuesto, con sujeción  
 a la siguiente tarifa:

Bases	Tipo
Estancia en establecimientos hoteleros:	
De cuatro estrellas	2%
De más de cuatro estrellas	3%
Comunicaciones del apartado b) del art. 2º de la Ordenanza, con exclusión de aparcami- entos, cafés, bares y demás propios de bares.	4%
Aparcamientos, cafés, bares y demás pro- pios de bares.	10%
Entradas y comunicaciones del apartado c) del art. 2º de la Ordenanza.	25%
Apuestas del apartado d) del art. 2º	15%
Entradas de entradas de socios en socieda- des o eventos deportivos o de recreo	10%
Disfrute de viviendas de valor catastral su- perior a 4.000.000 de pts.	0'60%
Aprovechamiento de estos privados de caza y pesca.	20%



3. Proceder al cumplimiento de los trámites previstos en los arts. 722 y 723 de la Ley de Régimen Local. Texto refundido de 24 de junio de 1955.

Tasa sobre portadas, escaparates, y vitrinas y aprobación Indemnidad.

De conformidad con lo previsto en la Base 22 de la Ley 41/1975 de 19 de noviembre de Bases del Estatuto del Régimen Local y arts. 6 y 15-16º de las Normas Provisionales de 30 de diciembre de 1976, dictadas para aplicación de la citada Ley, la Corporación, visto el dictamen elevado por la Comisión de Hacienda, y considerando que el valor de los aprovechamientos especiales gravados ha determinado la fijación de los tipos impositivos, la Corporación, por unanimidad, acuerda:

1.- La imposición de la tasa por aprovechamiento especial mediante la instalación de portadas, escaparates y vitrinas.

2.- La aprobación de la Indemnidad redactada para la imposición del referido impuesto, con sujeción a la siguiente tarifa:

Bases	Tipo pts.
Portadas, escaparates y vitrinas:	
De carácter permanente: al año por m <sup>2</sup> .	
• fracción.	300
De carácter transitorio: al mes por m <sup>2</sup> .	
• fracción.	50

Elementos habitarios situados en vestíbulos o plantas altas visibles desde la vía pública: reducción del 50% de los tipos.

3.- Proceder al cumplimiento de los trámites previstos en los arts. 722 y 723 de la Ley de Régimen Local. Texto Refundido de 24 de junio de 1955.

Financiación Muro de defensa y Puente sobre río Palancia.

Estudiada la necesidad de proceder a la financiación de las obras de construcción de Muro de defensa de la margen derecha del río Palancia y Puente



sobre el mismo, y

Resultando: Que el proyecto de las referidas obras fue aprobado en fecha 18 de diciembre de 1975 por la Dirección General de Obras Hidráulicas, por un importe total de 56.592.980 pts.

Resultando: Que la aportación municipal a las obras se cifra en el 40 % equivalente a 22.637.192 pts.

Considerando: Que en relación con la imposición de contribuciones especiales se emite informe por la Intervención en el consta el carácter de "voluntarias" de las citadas contribuciones en cuanto las obras a que se refieren se concretan en la construcción de muro de defensa y puente sobre el río Patanina.

Considerando que asimismo se emite informe técnico en el sentido de la existencia de unos beneficios especiales a personas determinadas.

Considerando: Que suscitada cuestión sobre la existencia de un ensanchamiento de la Av. de los Santos Patrones, consecuencia de las referidas obras de construcción de muro de defensa, por el Interventor municipal se emite informe sobre la obligatoriedad de imposición de contribuciones especiales, de conformidad con lo previsto en el art. 26-1-A) del Decreto 3250/1976 de 30 de diciembre en todos los casos en que como consecuencia de la ejecución de obras municipales se produzca ensanche de calles.

Considerando: Que, salvo las contribuciones especiales a imponer en los casos de ensanche de calles, no existen recursos especiales de los previstos en los apartados "a" a "f" del art. 695 de la Ley de Régimen Local, con los que financiar las obras.



La Corporación por unanimidad, acuerda:

1.- Financiar la aprobación municipal a las obras de construcción de muro de defensa y puente sobre el río Palancia mediante el convenio de préstamos a solicitar del Banco de Crédito Local de España.

2.- Que por la Oficina Técnica Municipal se emita informe sobre la existencia del supuesto ensanche de la Av. de los Santos Patrones, consecuencia de las obras de construcción de muro de defensa en la margen derecha del río Palancia, y que por Intervención se formule subsiguiente informe sobre imposición de contribuciones especiales.

Contrib. especiales  
 saneamiento Av.  
 Santos Patrones.

De conformidad con lo previsto en la Base 23 de la Ley 41/1975 de 19 de noviembre y normas aprobadas por Real Decreto de 30 de diciembre de 1976, y en virtud de informes emitidos por la Intervención de Fondos y Comisión de Hacienda, la Corporación por unanimidad, acuerda:

1.- Imponer contribuciones especiales con motivo de la ejecución de las obras de ampliación del saneamiento de Lagarto, que se concretan en la construcción de un colector en la Av. de Santos Patrones, según proyecto técnico aprobado por la Dirección General de Obras Hidráulicas de 23 de enero de 1975, por un importe de 4.999.280 pts.

2.- Fijar el porcentaje de imposición del 35% del coste total de las obras, de conformidad con lo previsto en el art. 29.1. d) de las Normas Provisionales aprobadas por Real Decreto de 30 de diciembre de 1976, y en el art. 10.º-1. d) de la Ordenanza Fiscal General para exacción de contribuciones especiales.

3.- Que se proceda a la confección del expediente de aplicación de contribuciones especiales previsto en el art. 33 de las Normas del Real Decreto de 30 de



diciembre de 1976 y en el art. 14 de la citada Ordenanza Fiscal General.

Prescripción creditos contra el Ayuntamiento.

Visto el expediente instruido por la Intervención Municipal relativo a la prescripción de créditos contra la Corporación considerando cumplidos todos los requisitos previstos en el vigente Reglamento de Hacienda Locales de 4 de agosto de 1952; considerando que expuesto al público el expediente no se han formulado reclamaciones; considerando que es procedente la declaración de prescripción de créditos, en cumplimiento del art. 196 de la Ley de Régimen Local y art. 293 del Reglamento de Hacienda Locales, la Corporación, de conformidad con el dictamen emitido por la Comisión de Hacienda, por unanimidad, acuerda:

1º Declarar la prescripción absoluta de los siguientes créditos contra la Corporación:

Créditos

<u>Acreedor</u>	<u>Obra o servicio</u>	<u>Importe</u>
<u>Ejercicio de 1970. -</u>		
Co. Rato Penal	ayudada económica	2000' -
Fernando Gil	material oficina	3605' -
Sisport	Rep. multicopista	2632' -
Manuel Pavis	Deposito de puros delandoy	900' -
Joaquín Brannage	leguro vehiculos	4067' -
Rafael Campos	material limpiera	880' -
Elisa Horva	" construcción	2538' -
Inocencia Campos	Desinfectante para el cementerio de Lagunillo - Puerto	3232' -
Antonio Benavent	limpiera INEM	2205' -
Manuel Horva	Botas de agua	175' -
Joaquín Sanchez	material fontanería	40' -
Gros S. de	Obra servicios aguas	1104' -
José Luis y otros	Expropiaciones carr. Puert. Vallés	105952' -



F <sup>co</sup> Villar	Representación local. local	116.621'
Const. Edificios P.A.	Ordenación Pl. Salvador	18.084'
F <sup>co</sup> Villar	Representación Pl. Distrito	38.692'
Inmuebles DMO	Fichero metálico. Arbitrios	6.140'
Academia Mayor	Resto contingente academia	113'
<u>Ejercicio 1969 y anteriores</u>		
Personal Ayuntamiento	Resto diferencias gratificación	3.717.81'
Prom. Cultura	Alquiler economista	500'
Donaciones	Donativos	1.000'
Deleg. presentad. Cria	Alquiler ensera. radio	1500'
Viveres huera	Trabajos imprenta	1950'
Olivetti	Rep. maquinaria y abono	1.650'
Manuel Villar	Alquiler local	900'
Manuel Salvador	Representación Ayuntamiento.	
	to en Madrid	1500'
Fondo Comandita	Costas vehículos	1159'
Financera	Rep. vehículos bomberos	1217'
Ernesto Lote	Material impresora escuelas	50'
Jose Luis Lirio	Resto constr. edificios plaza	
	Victor Pradera y par. c/	
	Huertos	256.420'
Antonio Rodrigo	Servicio taxi	150'
Comay Bermejo	"	390'
Vicente Alegre	Material escritorio	76'
Bonafont	" dibujo	120'
Comunipatia	Impresos	3880'
Jose Lirio	Material oficina	780'
Olivetti	Rep. maquinaria escribir	470'
Antonio Virant	"	1871'
F <sup>co</sup> Manferrer	Tables Caballero municipal	536'
Parajes Españoles	Fotografías casa Ayuntamiento.	513'
Jose Lirio	Material impresora	2600'
F <sup>co</sup> Villar	Alquiler local	900'



José Livestre	Botones para uniformes	107'
Trinidad Llaneros	Botas desgastadas	3532'
Coligio Lardomundo	"	29335'
Juan Lerner	Material escolar	265'
José Lurquinader	"	1000'
Amelia Lote	Rep. mobiliario	1000'
José Yborra	Material ved. aguas	3598'
Constanc. Rodrigo	Rele trabajos alambicados	100'
Hydroelectrica	Fluido electrico	3016'
Fimosa	Rep. vehiculos barros	1463'
José Martinez	Servicios transporte	337'
Felipe Simoes	Rep. vehiculos barros	7627'
José Clorins	Material limpieza	264'
Farmacia Lempere	Recetas Beneficencia	5577'
Total		1.08.414'

2. - Que se proceda a la baja en Remitas de las obligaciones prescritas.

A la vista de las valoraciones realizadas por el Ingeniero Agronomo D. Salvador Vitalba Llor, de acuerdo con el encargo de esta Alcaldia, en relacion con la permunta de terrenos de propiedad municipal y de conformidad con el informe del regidor de Patrimonio y Contabilidad, se acordó por unanimidad:

1º Aprobado, en principio, las propuestas de permunta de terrenos a que se hace referencia, en la forma que a continuacion se describe, atendiendo a que en el expediente respectivo se justifica la necesidad de elevar la permunta y la equivalencia de valores en todos y cada uno de los casos:

Parcela 209, del Pol. 83, ubicada en la ladera del Castillo con una superficie catastral de 10.350 m<sup>2</sup>, propiedad de D. Remedios Tort Anzina, por 6.900 m<sup>2</sup> de la parcela de propiedad municipal n.º 5 del pol. 3, ubicada en la parvada Mol. de Carifa

Permunta terrenos  
ladera Castillo



(regregación).

Parcela 210, del Pol. 83, ubicada en la ladera del castillo con una superficie catastral de 5820 m<sup>2</sup>. propiedad de D. Antonio Fabra Durina, por 3880 m<sup>2</sup>. regregados de la parcela de propiedad municipal n.º 5 del Pol. 2, ubicada en la partida horti de Tarifa.

Parcela 211, del Pol. 83, ubicada en la ladera del castillo con una superficie catastral de 4.560 m<sup>2</sup>. propiedad de D. Enrique Antonio Durina, por 3.040 m<sup>2</sup>. regregados de la parcela de propiedad municipal n.º 5 del Pol. 2 ubicada en la partida horti de Tarifa.

Parcela 212 del Pol. 83, ubicada en la ladera del castillo, con una superficie catastral de 8130 m<sup>2</sup>. propiedad de D. Enrique, D. Ricardo y D.ª Josefina Ripollés Durina, por 5420 m<sup>2</sup>. regregados de la parcela de propiedad municipal n.º 5 del Pol. 2, ubicada en la partida horti de Tarifa.

2.º Prosiguir los trámites preceptivos y reglamentarios de conformidad con lo preceptuado en el Reglamento de Bienes de las Entidades Locales, dando cumplimiento a lo prescrito en el art. 189 de la vigente Ley de Régimen Local, recabando la pertinente autorización de la Dirección General de Urbanismo Local.

3.º Iniciar expediente expropiatorio del resto de las parcelas de propiedad particular enclavadas en las laderas del castillo, atendiendo a la condición de zona verde, según el Plan General de Ordenación Urbana y su carácter histórico-monumental o bien la permuta de dichas parcelas por otras de propiedad municipal en términos análogos a las expresadas anteriormente, justificando en cada caso someramente la equivalencia de valores, puesto que la necesidad de efectuarla viene determinada de modo global atendiendo a las razones expuestas.





4º Facultar al Alcalde-Presidente de este Ayuntamiento para que asistido del Secretario General de la Corporación otorgue las correspondientes escrituras públicas de juramentación en los casos acordados.

Pliego de condiciones  
tratamiento mosquito  
en plazas.

Se acuerda por unanimidad, ratificar el acuerdo de la Comisión Municipal Permanente de fecha 21 de febrero del actual, en relación con la aprobación de los pliegos de condiciones jurídicas y económicas administrativas, que han de regir en el concurso para la adjudicación del tratamiento contra la plaga de mosquitos en las plazas de este municipio, durante la temporada estival del presente año, debiendo seguirse los trámites preceptivos que correspondan.

Reclamación Guardias municipales

A la vista del informe emitido por la Comisión de Régimen Interior en relación con la reclamación formulada por la Guardia Municipal contra el acuerdo del Pleno Corporativo de 11 de enero del presente año, se acuerda por unanimidad, ratificarse en el acuerdo Plenario antes dicho, a excepción de lo que se refiere a la relación de fiestas oficiales durante el año, la cual se incrementa en unos días festivos más.

Bienes afectados por  
apertura de la Av.  
Sanos Patrones.

El B.O. de la provincia de fecha 7 de febrero del corriente año publica la relación de propietarios y bienes afectados por la apertura del tramo final de la Av. Santos Patrones, relación sometida a información pública durante el plazo de quince días en cumplimiento de lo dispuesto en el art. 18 de la Ley de Expropiación Forzosa y 135 de la Ley del Pecho.

Dentro del plazo al efecto señalado se presentó escrito por D. Juan Victoria Carbonell acompañan-



do certificación del Registro de la Propiedad en base a la mal escrita se rectifica la mencionada relación sustituyendo la superficie de 216'25 m<sup>2</sup>. atribuyendo a herederos de Juan Victoria por la de dos áreas 66 centiareas.

Por los técnicos municipales se ha procedido a una nueva medición, ratificándose la superficie que consta en la relación sometida a información pública, pudiendo muy bien la diferencia estar justificada por la labor erosiva de las avenidas del Patonera que en sucesivas ocasiones ha ensanchado su cauce avanzando parte de la ribera.

En consecuencia, se acuerda, por unanimidad, aprobar la siguiente relación de propietarios y bienes afectados por la apertura del tramo final de la Av. Santos Patronos.

D. Bernabé Martínez Marzal, Pl. Martires 15, Sagunto.  
Parcela: 1561, 87 m<sup>2</sup>. naranjos y insperos.  
Parcela: techado 31, 63 m<sup>2</sup>.  
Cobertizo teja árabe 47, 89 m<sup>2</sup>.  
Muro: 320, 75 m<sup>2</sup>.

Linda: Norte, río Patonera; Sur, Alfredo Pever Escrib. y resto de la finca de D. Bernabé Martínez Marzal; Este, Av. Santos Patronos; Oeste, terrenos propiedad de herederos de Juan Victoria y D. Anso. desto Gaspar.

D. Alfredo Pever Escrib.; V. Buella 4, Sagunto.  
Parcela: 26, 595 m<sup>2</sup>. tierra campo  
Parcela: cobertizo 26, 595 m<sup>2</sup>.

Linda: Norte, D. Bernabé Martínez Marzal; Sur, resto de la finca de D. Alfredo Pever; Este, calle Faura; Oeste, D. Bernabé Martínez Marzal y calle Faura.

D. Anso desto Gaspar Savina; Valencia 18, Sagunto.  
Parcela: 111, 62 m<sup>2</sup>. tierra campo.





Linda: Norte, herederos de Juan Victoria y D. José Vinals Pablo; Sur, D. Bernabé Martínez Marzal; Este, herederos de la finca de D. Modesto Gaspar; Oeste, herederos de Juan Victoria y D. Bernabé Martínez Marzal; Oeste, Dn. Santos Patronos.

D. José Vinals Pablo; Caballeros 20, lagunets  
Total: 204, 75 m<sup>2</sup>. Tierra campo.

Linda: Norte, río Patanica; Sur, D. Modesto Gaspar; Este, herederos de Juan Victoria; Oeste, Dn. Santos Patronos.

Herederos de Juan Victoria, Heruntz 87, lagunets.  
Total: 216, 25 m<sup>2</sup>. Tierra campo.

Linda: Norte, río Patanica; Sur, D. Bernabé Martínez Marzal y Modesto Gaspar; Este, Bernabé Martínez Marzal y río Patanica; Oeste, D. José Vinals Pablo y D. Modesto Gaspar.

A continuación se acordó por unanimidad, el que se dirija escrito a la Federación Valenciana de Fútbol, solicitando de la misma la concesión de una subvención con destino a la ejecución del campo municipal de Deportes.

Visto el dictamen emitido por la Comisión de Urbanismo en relación con la reparcelación del Polígono E, del Plan Parcial de Ordenación de la playa de Almarada, se acuerda por unanimidad lo siguiente:

1.- Delimitar como unidad reparcelable y polígono de actuación, la superficie de terreno que comprende el Polígono E del Plan Parcial de Ordenación de referencia, así como aprobar la actuación por el sistema de cooperación que conlleve la reparcelación formal obligatoria a tenor del art. 131, 2 del Texto refundido de la Ley del Suelo.

2.- Declarar la reparcelación obligatoria de

Solicitar subvención para campo fútbol

Reparcelación Polígono E, playa de Almarada.



dicho Polígono, de oficio.

3.- Conceder un plazo de tres meses a los propietarios afectados para hacer uso de su derecho para la redacción del proyecto, y proposición de reparcelación.

Informe Puerto deportivo.

La IV Jefatura Regional de Botes y Puertos ha reunido a este Ayuntamiento para su informe, un proyecto de Puerto Deportivo en la zona marítima-terrestre y mar litoral en la desembocadura del río Palencia, cuya construcción ha sido solicitada por el Presidente del Club Marítimo de Regatas de Sagunto.

A la vista de los informes emitidos por la Oficina Técnica Municipal y negociados de Urbanismo, y de conformidad con el dictamen de la Comisión de Urbanismo, se acuerda, con el voto en contra del Sr. Guadalupe, informar favorablemente el mencionado proyecto, condicionando el mismo a que tenga el carácter de uso público y esté abierto a todo aquel que desee inscribirse; los diques y espigones serán de uso público y accesibles desde el paseo marítimo, debiendo reunirse certificación de este acuerdo a la IV Jefatura Regional de Botes y Puertos.

Estudio detalle calles Emilio Clapins, Algar y Dos de Mayo.

Por la entidad Province S.L. se ha presentado Estudio de Detalle que afecta a la manzana formada por las calles Dos de Mayo, Emilio Clapins y Algar.

Dicho Estudio de Detalle se ajusta a las determinaciones y límites que para tal figura de planeamiento se establece por el art. 14 del Texto Refundido de la Ley del Suelo.

En consecuencia, se acuerda, por unanimidad, aprobar inicialmente el referido Estudio de Detalle y someterlo a información pública por el término de un mes a los efectos de interposición de reca-





maneras tal y como se establece por el art. 4) del citado cuerpo legal.

Abastecimiento de  
aguas potables.

A continuación el Sr. Presidente ordena al infrascripto Secretario que lea lectura de los informes emitidos por los técnicos municipales señores D. Luis Caro Barria, Secretario General y D. Juan Gabriel Flores Aland, Arquitecto Municipal, relativos a la urgente necesidad de llevar a cabo la obra de prospección para el abastecimiento de agua potable y con objeto de que sea un hecho próximamente.

Señor que fueron dichos informes dictámenes, la Corporación se mostró completamente conforme con el contenido de los mismos y, en consecuencia, teniendo en cuenta que según determina el art. 311 n.º 2 de la Ley de Régimen Local, bastaría las dos terceras partes de votos de los concejales que integran el cuerpo, y en todo caso de la mayoría absoluta legal del Ayuntamiento para acordar la excepción de sujeción o concurso de las contrataciones de servicios de ingeniería, la Corporación por unanimidad de sus componentes, acordó declarar comprendida en el apartado c) del art. 311 de la referida Ley y su concordante el 4), caso 3.º del Reglamento de Contratación de las Corporaciones Locales de 9 de enero de 1953 la obra de referencia y que se lleve a cabo la contratación por gestión directa, quedando para ello facultado al Sr. Alcalde-Presidente, caso de existir crédito necesario para ello en el presupuesto, debiendo en su caso contrarios, llevar a cabo la correspondiente habilitación o suplemento de crédito con dicho fin.

En cumplimiento de lo dispuesto en el acuerdo Plenario de 28 de diciembre último, reiteramos.



do con el abastecimiento de agua potable para ser destinada al consumo público, de conformidad con la propuesta de la Comisión de Estudios e informes de los señores Interventor de Fondos e Ingeniero Técnico Agrícola, y habida cuenta de la declaración de urgencia adoptada por esta Corporación en relación con la excepción de licitación, se acuerda contratar directamente con el profesional D. Francisco Lebamaños Alcantara por ser la oferta más ventajosa económicamente entre las presentadas, las obras de prospección para el abastecimiento de aguas, mediante sondeo, en lugar sito en la partida de Ponera, término municipal de Petros, realizado por el Ingeniero Técnico Agrícola D. Santos Llanusa Estale, bajo cuya dirección se realizaría la obra que tendría como condiciones principales las siguientes:

Profundidad: 180 metros. En ningún caso debería sobrepasar los 200 metros.

Precios: Por metro lineal de perforación 4.500 pesetas.

Por metro lineal de tubería a instalar, diámetro 650 mm. y 6 mm. espesor, 3.990 pts.

Por metro lineal de tubería a instalar, diámetro 550 mm. y 6 mm. espesor, 3.760 pts.


Por metro lineal de tubería a instalar, diámetro 500 mm. y 6 mm. espesor, 3.400 pts.

Por metro lineal de tubería a instalar, diámetro 450 mm. y 6 mm. espesor 3.100 pts.

Por metro lineal de tubería a instalar, diámetro 400 mm. y 6 mm. espesor 2.860 pts.

Dichos precios se entienden para tuberías construidas con plancha de primera calidad, rambradas, soldadas y encajadas en la perforación. En forma





general se estaba para su contratación al pliego de condiciones técnicas y económicas-administrativas que se aprueba.

### Publicidad playas.

De conformidad con el informe emitido por el negociado de Patrimonio y Contratación, se acuerda aprobar el pliego de condiciones jurídicas y económicas-administrativas que habrá de regir para la contratación mediante concurso de la propiedad en exclusiva, por un periodo de tres años, en las playas del término municipal, mediante papeleras por cuenta y cargo del adjudicatario.

### Ampliación obra Pozo de Petros.

De conformidad con el informe del negociado de Patrimonio y Contratación, se acuerda, por unanimidad, aprobar el proyecto y presupuesto para la realización de obras complementarias al proyecto de instalación de tubería procedente del pozo de Petros en el tramo cruce del río Palancia, cuyo importe se eleva a la cantidad de 273.874 pts. y adjudicar dichas obras al contratista de las obras iniciales D. Juan Fernandez Oliva, debiendo ser dirigidas las mismas por la Oficina Técnica Municipal.

### Contratación mch.

De la vista del informe emitido por el negociado de Patrimonio y Contratación, se acuerda por unanimidad, aprobar el pliego de condiciones jurídicas y económicas-administrativas que han de regir para la contratación, mediante concurso, de 180 mch. en el cementerio de Saguntinidad por un importe de 1.204.000 pts. en base al proyecto y presupuesto reformado presentado por la Oficina Técnica Municipal.

### Permuta terrenos Pozo de Petros.

De conformidad con el informe del concejal Ponente de Montes y guerra valoración precial realizada por el Ingeniero Agrónomo D. Salvador



131

Vilalta Llor, donde se acredita la equivalencia de va-  
lores, se acuerda, por unanimidad, proceder a la  
permuta de una parcela de propiedad municipal  
de 2.000 m<sup>2</sup> de monte vocero, situada en el po-  
ligono 4, parcela 61, de este término, con otra  
propiedad de D. Alfredo Barrón Pever y de su es-  
posa D<sup>a</sup> Dolores Pever Barrón, situada en dicho  
poligono 4 parcela 60, con una extensión de 337  
m<sup>2</sup> de tierra huerta, en base a las siguientes  
razones:

a) La parcela donde se encuentra ubicado el  
estado poco del agua potable es actualmente muy  
reducida y con una forma triangular, que por  
lindar a camino, caso de proceder al vallado de  
la misma, quedaría muy reducida e insufi-  
ciente para las actividades que se destina.

b) Con el terreno adquirido en propiedad,  
por la permuta propuesta, la parcela quedaría  
enredada y podría desviarse el actual camino  
entre esta parcela y las de propiedad de los soli-  
citantes, entrando en línea recta a dar servicio  
a la zona de huerta existente en las proximidades.

En consecuencia, deberán seguirse los trámites  
preceptivos y reglamentarios a tenor del Reglamen-  
to de Bienes de las Corporaciones Locales y dar cum-  
plimiento a lo prescrito en el art. 189 de la vigente  
Ley de Régimen Local, recabando la pertinente au-  
torización de la Dirección General de Admón. Local.

Asimismo se acuerda facultar a la Alcaldía  
Presidencial para que asistido del Secretario de la Cor-  
poración otorguen la correspondiente escritura de  
permuta.

De conformidad con el informe del requerido  
de Patrimonio y Contratación, se acuerda, por una

Consejo de va-  
lización



unanimidad, aprobar los pliegos de condiciones para contratar mediante concurso la II campaña de desratización municipal de los núcleos urbanos del municipio y sus alrededores y lugares más indicados, en una superficie global de 14 Km<sup>2</sup>, debiendo exponerse al público a los efectos de interposición de reclamaciones en la forma que determina el art. 24 y concordantes del Reglamento de contratación de las Corporaciones Locales vigente, y seguir los trámites preceptivos y reglamentarios para la contratación del servicio.

Asimismo, se acuerda, que por la Intervención de Fondos se proceda a la redacción de la correspondiente Ordenanza Fiscal.

Vertido provisional  
aguas residuales  
a darsona Puerto.

A continuación se dio lectura a una moción presentada por diversos miembros de la Corporación, en relación con el vertido provisional de las aguas residuales dentro de la darsona del puerto industrial.

A la vista de dicha moción, la Corporación por unanimidad, acordó hacerla suya, y cuyo contenido textualmente dice:

Continuados los trámites para la construcción de los grandes colectores, elementos que posibilitarían la resolución de la gran infraestructura sanitaria, así como pendiente de adjudicación tras la apertura de pliegos, la construcción de la estación de puradora, circunstancias que permitirían la amortización total de la "charca", que embalsan las aguas residuales procedentes de la estación de bombeo y que lindando con el casco urbano así como con la playa más concurrida por los vecinos de Lagunita, resulta ser "charca putrificante", peligrosa, vivero de mosquitos y de molestia pro-



sema en el tráfico marítimo. Todo ello podría resolverse excepcionalmente, caso a la próxima temporada veraniega con el directo vertido de las aguas residuales al interior de la darrena del puerto industrial, cuyo muelle de Levante, aprovechadamente de Elobanetro y medio de longitud y, por la dirección de los vientos dominantes, evitarían la contaminación más allá de los índices tolerables de las aguas de la playa urbana.

Esto ya es posible por la existencia de una conducción solida, reciente y cerrada hasta el mismo puerto. No es esta la primera petición para el saneamiento de dicho vertido, y si un día fuese infructuosa por la inseguridad de llevarse a cabo la construcción de colectores y depuradora, hoy es una realidad, luego las molestias serían mínimas y el beneficio a la comunidad grande, habida cuenta de que los elementos biológicos son contrarrestados por los componentes químicos del vertido del agua industrial.

Por tanto, se propone la adopción de un acuerdo de solitud al Excmo. Sr. Gobernador Civil para que autorice, previo asesoramiento de la Junta Provincial de Sanidad, con la máxima brevedad el vertido de aguas directamente a la darrena del puerto antes de que la necesidad prevenga a la intención de incapacitar la playa para el uso y disfrute de los bañistas y molestias de todo tipo a las viviendas tan próximas.

Reiteramos la gravedad de la situación y creemos que no pueden oponerse objeciones de ninguna naturaleza por los caracteres de la concesión para la utilización del puerto, por el tratamiento previo a que someten las aguas para ser utilizadas en



la refrigeración dentro del proceso fabril a A.H.M. y porque el estado nuevo si alguno día se tolera su inhibición para el baño hoy no es así por la peligrosidad debida a la proliferación de elementos y tráfico proletarios, y sobre todo, como se ha repetido hasta la saciedad, es vez inmanablemente oída, plena de razón y serios contenidos para llevar a cabo una gestión antes que la comunidad proclame como imperiosa necesidad. Insistimos que la entrada autorización queda restringida, en el tiempo, hasta la construcción de colectores y estaciones de puradora.

Expediente de declaración de urgencia

Previo la declaración de urgencia, acordada por unanimidad, se acuerda, en relación con el expediente incoado para la adquisición de terrenos destinados a servicios municipales, y de conformidad con el dictamen de la Comisión de Hacienda, y en consideración a que en cumplimiento de la Ley del Incentivo al Ayuntamiento destina el 5% de su Presupuesto Ordinario para gastos de constitución del Patrimonio del Pueblo, el que se proceda a la realización de las gestiones preparatorias para la adquisición de terrenos con destino a servicios municipales, supeditándose el acuerdo de adquisición a la previa aprobación del Presupuesto Ordinario de 1977.

Señor. Terrenos con función Centro de E.G.B en Ciudad.

Atendiendo a lo preterido por la Delegación Provincial del Ministerio de Educación y Ciencia, sobre cesión de terrenos de propiedad municipal para la edificación en el mismo de un Centro de Educación General Básica, por unanimidad de todos los asistentes, que representa más de dos tercios de los Concejales de derecho que componen la Corporación Municipal, se acuerda:



1º. Ceder al Ministerio de Educación y Ciencia la parcela de propiedad municipal comprensiva de 96 áreas, 39 centiareas y 30 decímetros cuadrados enclavada en la parábida de Montivero a Ponceva Baja, Palmosa o Rosana, sita en este terreno municipal que linda: Norte, barahina Elijas Cluck; Sur, Federico Ferrer; Este, camino de los Valles y también el del Oluch y Oeste, dicho camino de los Valles e Iguares Peris Jimeno.

Dicha finca fue adquirida a D. Juan Anjorino y D<sup>ña</sup> Gertrudis Prieto Martínez, según escritura otorgada en 25 de marzo de 1975 ante el Notario de esta ciudad D. Julio Vazquez Velasco y esta inscrita a favor de este Ayuntamiento al folio 172, finca n.º 18414, Tomo 948, Libro 162 de Registro, inscripción 1ª.

2º. Dar cuenta al Ministerio de la Gobernación del presente acuerdo a tenor del artículo 189 de la vigente Ley de Régimen Local y art. 95 y concordantes del Reglamento de Bienes de las Entidades Locales.

3º. El Ayuntamiento se compromete formalmente adoptar a los terrenos cedidos para la referida finalidad de los servicios de agua, luz y alcantarillado, así como de eliminar cualquier impedimento que pueda existir en el solar para la normal ejecución de las obras proyectadas.

Id. para Puerto.

Atendiendo la petición de la Delegación del Ministerio de Educación y Ciencia para que este Ayuntamiento ceda a dicho Ministerio 11.000 m<sup>2</sup> de terreno para la edificación de un Centro de Educación General Básica, por unanimidad de todos los asistentes, que representan más de dos tercios de los concejales de derecho y hecho comprometen la Corporación





Municipal, se acuerda:

1.º El Ayuntamiento de Sagunto cede al Ayuntamiento de Valencia, en concepto de Educación y Bienestar, el uso de una superficie de once mil (11.000) m<sup>2</sup>, ubicados en el Polígono nº 70 del catastro del término municipal de Sagunto que forman parte de la finca comprensiva de 24 hectáreas aproximadamente, conocida comúnmente como de San Virgilio, situada en la parcela "La Vila al Formas" inscrita en el tomo 417, libro 92 de Sagunto, folio 150, finca nº 12.708 inscripción 2.ª, que se halla libre de cargas y gravámenes. La ubicación de estos 11.000 m<sup>2</sup>, dentro del total de la finca, se hará precisamente en el área escolar determinada en el Plan Parcial de Ordenación, actualmente en tramitación. Dicha cesión de uso autorizada por el propietario de la finca matriz más arriba señalada.

2.º El Ayuntamiento se compromete a dotar a los terrenos cedidos de los servicios de agua, luz y alcantarillado.

Lectura de comunicaciones.

De continuación se dio lectura a una Resolución del Ilmo. Sr. Director General de Transportes Terrestres por la que se ampara con carácter definitivo, en veinte expedientes más, el servicio obligatorio de transporte de viajeros en Sagunto y el Puerto.

Preguntas y preguntas.

Por el Sr. Escrivá se pide a la Alcaldía que mande se reciba el escrito del Ayuntamiento de Valencia sobre la personalidad de los valencianos, lo lleve rápidamente al Pleno.

Por el Sr. Somoza Calvo se pidió que se haga figurar en el balcón de la Casa Consistorial la bandera valenciana. El Alcalde dijo que se iniciarían las gestiones para la adquisición de




una bandera valeniana.


Por el Sr. Iba se solicitó informacion en relacion con la instalacion del cable electrico que se viene montando en el Puerto, informandosele que se ha hecho requerimiento a la empresa para que proceda a su desmontaje, dandole 15 dias de plazo para ello, y en caso contrario se procederia a su desmontaje por el Ayuntamiento.

Y no habiendo mas asuntos de que tratar, por la Presidencia se levanto la sesion siendo las veinte horas, de todo lo cual, como Secretario certifico.

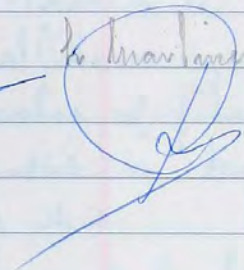
El Alcalde




El Escriba



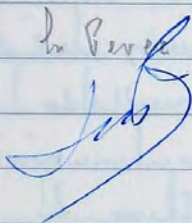
El Marqués




El Comandante



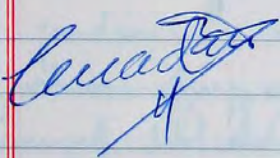
El Berce



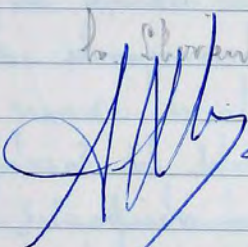
El Comar



El Comandante




El Comandante




El Comandante

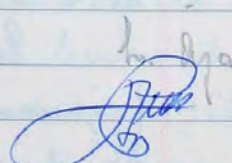
El Comandante




El Comandante




El Comandante



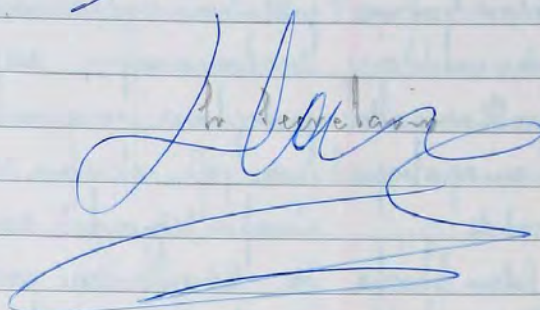


h. Alcalde  


h. Primer Teniente  


h. Segundo Teniente  


h. Secretario  


h. Prosecretario  


Acta de la sesion ordinaria celebrada en 2.<sup>a</sup> convocatoria, por el Excmo. Ayuntamiento Pleno, el dia 14 de abril de 1977.

h. asistentes:

h. Alcalde actual:

D. Rafael Escrig

h. Alcalde:

D. Ramiro Martinez

D. Enrique Armandes

D. Juan Perez

D. Manuel Gomez

h. Concejales:

D. Juan R. Clovis

D. Jaime Clovis

D. Ramon Andres

D. Antonio Tardon

D. Jose Luis Oja

En la Ciudad de Laguneta a catorce de abril de mil novecientos setenta y siete, siendo las diecisiete horas, se reunen en el Salon de Sesiones de este Ayuntamiento los señores relacionados al margen, para celebrar sesion ordinaria del Pleno de la Corporacion Municipal, previa convocatoria surrada al efecto, realizandose en segunda convocatoria por haber coincidido en festivo el dia de la convocatoria en primera. Preside el h. Primer Teniente de Alcalde D. Rafael Escrig. Peticion por ausencia justificada del Alcalde titular.

Abierto el acto por la Presidencia por el h. Secretario de su orden, se dio lectura al borrador del acta de la sesion anterior correspondiente