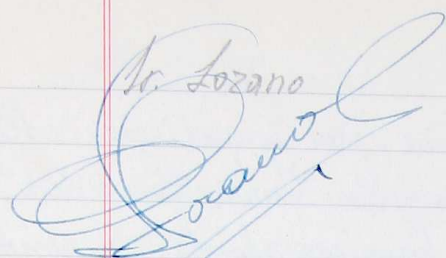

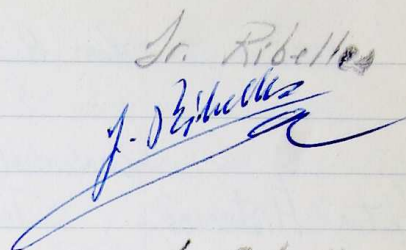





Dr. Lozano  



Dr. Beltrán  


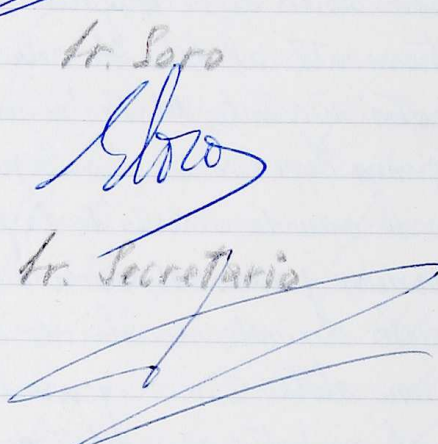
Dr. Ribelles  


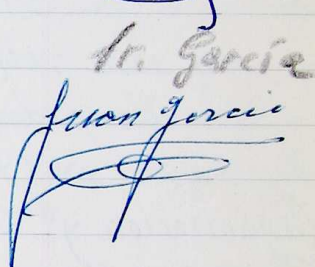
Dr. Latorre  



Dr. Ribes  


Dr. Caballer  


Dr. Alo's  


Dr. Soro  


Dr. García  


Dr. Secretario  


Acta de la sesión ordinaria celebrada por el Ilustrísimo Ayuntamiento Pleno el día ocho de febrero de mil novecientos sesenta y seis.

### Asistencia

En la Casa Consistorial de la Ciudad de Sagunto, siendo las diecinueve horas del día ocho de febrero de mil novecientos sesenta y seis, se constituyó, previa la correspondiente convocatoria enviada al efecto, bajo la presidencia del señor Alcalde, don Vicente Marín Gómez, el Ilustrísimo Ayuntamiento Pleno, con la asistencia de los Tenientes de Alcalde, D. Antonio Pérez Ferrandis, D. Remigio Santibáñez Hernández, don Vicente Flopís Climent y don Antonio Graullera Colomer; y de los Concejales: Don Pedro Lozano Muñoz, don José Beltrán Andrés, don Eduardo Marco Tortajada, don Germán Ribelles Fluenna, don Bernardo Jatorre Colás, don Manuel Caballer Romero, don Manuel Alo's Martín, y don Enrique Soro Sgorra. Actúa de Secretario, el titular, don Rafael A. Amarg Delgado.

Concurre a la sesión, el señor Interventor de fondos,



don Aurelio Ruiz y fis.

Excusan su falta de asistencia, por impedírselo obligaciones ineludibles, don José Muller March y don Juan García Bez.

Acta Anterior.

Por el Secretario suscribiente, una vez abierta la sesión por la Presidencia, y de orden de la misma, se dio lectura al borrador del acta de la sesión anterior, correspondiente al día once de enero último, la que fue aprobada, por unanimidad; haciendo saber a los asistentes a dicha sesión de la obligación en que se encuentran de firmarla, una vez transcrita al libro de actas, según lo que previene el artículo doscientos cuarenta del Reglamento de Organización, Funcionamiento y Régimen Jurídico de las Corporaciones Locales.

Organización y Racionalización del trabajo.

Se acuerda desistir de la posible contratación del servicio de organización y racionalización del trabajo en los servicios municipales.

Posible Contratación Arquitecto.

Se acuerda desistir de la posible contratación de un Arquitecto, no obstante, se requerirá al titular en el sentido de que, debido al malestar que existe en la Corporación, por el retraso que imprime en el despacho de proyectos, y asuntos municipales, ponga más diligencia en su misión. Se persona en la Sala D. Vicente Ribes

Amortización plaza Director Banda

A deliberación la posibilidad de amortizar la plaza de Director de la Banda, la Corporación, por mayoría de los asistentes, acuerda que no se amortice la plaza de referencia.

Certamen Masas Corales.

Visto el informe favorable del señor Interventor de fondos, se acuerda aprobar las cuentas presentadas por la Comisión organizadora del primer Certamen Regional de Masas Corales.

Igualmente se acuerda la celebración en las próximas fiestas patronales del II Certamen, con la sugerencia del señor Secretario de la Corporación de que se le de el carácter de racional

Planes Urbanización Sagunto-Puerto

La Corporación, por unanimidad, acuerda aprobar el dictamen evacuado por la Comisión de Fomento en sus propios términos y cuyo contenido literal es el siguiente:

La Comisión de Fomento, constituida en la Tenencia Alcaldía del poblado del Puerto, ha examinado el acuerdo adoptado por la Comisión Provincial de Urbanismo, en relación al proyecto de ordenación urbana de dicho poblado, mediante el que sugiere a



esta Corporación se reconsidere en los siguientes aspectos:

"A).- Debe realizarse a la vista de las necesidades actuales el acuerdo municipal de 1.958, por el que se desistió de la ampliación de las calles de la Talmuerta y General Sanjurjo, pues parece conveniente no variar la concepción primitiva del proyecto.

B).- El núcleo de Puerto de Sagunto parece conveniente que continúe regíendose por las vigentes ordenanzas, sin necesidad de las nuevas que han sido emitidas y que tiene una complicada tabla derogatoria, ya que las primeras con la adición de un segundo párrafo al artículo 90, que regule las zonas de edificación abierta, serían suficientes."

El acuerdo corporativo municipal cuya reconsideración supiere la Comisión Provincial de Urbanismo, fue adoptado en sesión plenaria de 11 de Febrero de 1.958, como consecuencia del resultado de la información pública a que inicialmente se sometió el proyecto de referencia y comprende las vías públicas que a continuación se indican:

A)

Calle de la Talmuerta.- Como consecuencia de la ampliación prevista en el plano de ordenación urbana, afectando a la totalidad del paramento de los números pares, fueron formuladas numerosas reclamaciones, las cuales fueron estimadas por esta Corporación, anulando, por consiguiente, la alineación proyectada, evitando el tránsito por una zona residencial, desviándolo por la calle en proyecto nº 26 (División Aul) que entara directamente con la carretera provincial los Valles-Turrol, por el exterior de la zona urbana. Se apuntaba igualmente que en el aspecto económico tampoco aconsejaba la nueva alineación proyectada para esta calle, dado que la modernidad de las edificaciones y su carácter comercial de la casi totalidad de los inmuebles afectados, se traduciría en una expropiación onerosa.

Considera esta Comisión que subsisten en la actualidad las mismas circunstancias que en el año 1.958. En efecto, el



tráfico pesado con la empresa Altos Hornos de Viracaya, que se viene realizando por la calle de la Palmereta, puede verse en beneficio de la mayor fluidez del tráfico y seguridad de la población por la vía proyectada que se indica, exterior a la zona urbano-residencial. Por otra parte la categoría de los inmuebles existentes en dicha calle, el coste de los mismos por ser todos ellos de moderna factura y de carácter comercial e industrial, hacen impracticable de manera total la ampliación de todo su paramento (Numeros pares).

Es por todo ello, por lo que esta Comisión al reconsiderar el acuerdo corporativo, según lo dispuesto por la Comisión de Urbanismo, y por subsistir agravadas las circunstancias que motivaron el acuerdo municipal de 1958, estiman como más procedente la ratificación del meritado acuerdo y por tanto dejan con su alineación actual la calle de la Palmereta.

Calle del General Sanjurjo. - La ampliación prevista en el proyecto de ordenación fue objeto de numerosas reclamaciones formuladas en el periodo inicial de información pública, a que fue sometido. Dicha ampliación consistía en una nueva alineación que absorbía para viales el paramento de numeros impares de la referida calle.

La Corporación Municipal, por acuerdo de 11 de Febrero de 1958, estimó el informe evacuado, por la Comisión de Fomento en el sentido de eliminar la alineación proyectada para la tan repetida calle del General Sanjurjo, dejándola en la situación actual, dado que si el objetivo de la alineación proyectada consistía en enlazar dos arterias de la importancia de las avenidas de Eduardo Morello con José Antonio, se conseguiría a través de la calle de Carlos Sotelo, cuya ampliación se mantiene, a través del centro cívico. Con ello se evita igualmente el desplazamiento que sufriría la plaza de Rodrigo; la inseguridad del tráfico por una zona más densamente poblada y la razón primordial del elevado coste de la apropiación de todos los inmuebles del paramento de numeros impares, cuya potencia económica no está al alcance de este Ayuntamiento.

Esta Comisión considera que las razones antes expuestas



continúan siendo de plena actualidad y están agravadas - además porque en el curso de los últimos siete años ha continuado edificándose en dicha calle con sujeción a las alineaciones actuales, por lo que se propone la ratificación del acuerdo corporativo municipal de 11 de febrero de 1958, en que se estimaron las reclamaciones formuladas contra la ampliación de las alineaciones de dicha calle y corriguiéndose de la misma en su alineación actual.

En ambos casos no se consideran esencialmente necesarias las reformas proyectadas inicialmente; la fluidez de tráfico se consigue plenamente por arterias inmediatas y finalmente la categoría de tales reformas representan un volumen económico tal muy superior a las posibilidades municipales.

B)

Esta comisión informativa propone al Ilustrísimo Ayuntamiento Pleno la aprobación de la sugerencia que formula la Comisión Provincial de Urbanismo en torno a las ordenanzas de la construcción, que con carácter especial y complementario se unieron al proyecto por el técnico del mismo.

Se estima procedente que deben regir para este poblado, las ordenanzas aprobadas por la Comisión Provincial de Servicios Técnicos, el 17 de enero de 1958 y las normas complementarias y aclaratorias a las citadas ordenanzas, aprobadas por la Comisión Provincial de Urbanismo, el 12 de mayo de 1959, que en su zona c) son perfectamente aplicables, tanto en lo que afecta al núcleo urbano actual, como a su zona de ensanche. Y considerando que en la zonificación existe un polígono de edificación abierta, bastaría añadir un segundo párrafo al artículo 90, de aquellas, para regular estas últimas zonificación, ya que en la edificación abierta, según lo dictaminado por la citada Comisión Provincial de Urbanismo, debe considerarse la altura en relación con la situación de los bloques y la distancia entre los mismos.

Por todo ello, el artículo 90, de las ordenanzas de la cons-



trucción vigentes en la actualidad para el término municipal, aprobadas, según se dice por el organismo provincial citado en 17 de enero de 1958, deberá quedar redactado en la siguiente forma:

Artículo 90-1º) Se permitirán zócalos del tipo descrito para la zona A) y también los ligeramente moldurados, tanto de la propia fábrica de la fachada enlucidos y florqueados como el resto a la cal como en piedra natural o artificial, quedando excluidos los de piedra pulida, natural o artificial (imitación o fantasía de mármoles o jaspes). Fachadas a la cal, en blanco o tonos muy claros.

2º).- Zona c)

Destino.- Se permiten en esta zona toda clase de usos comerciales, espectáculos, casinos, talleres con motores de potencia hasta 12 HP.

Extensión.- A los efectos de aplicación quedan clasificadas las calles:

1ª Categoría: Calles de ancho mayor de 15 ml.

2ª " Calles de ancho menor de 15 ml. y mayor de 12 ml.

3ª " Calles de ancho menor de 12 ml. y mayor de 9 ml.

4ª " Calles de ancho menor de 9 ml. y mayor de 6 ml.

5ª " Calles de ancho menor de 6 ml.

Alturas máximas y número de plantas máximas.-

Categoría	Altura máxima	Nº de plantas
1ª	21' -- ml.	6
2ª	17'60 ml.	5
3ª	14'20 ml.	4
4ª	10'80 ml.	3
5ª	7'40 ml.	2

3º) Edificación Abierta

En esta zonificación, debe considerarse la altura en relación con la situación de los bloques y la distancia entre los mismos, de la siguiente manera:

a) - En bloques paralelos, la distancia normal entre los mismos debe ser igual o mayor que su altura.

b) - En bloques perpendiculares, la distancia del bloque de -



conto al normal a él, debe ser igual o mayor que dos tercios de su altura.

c) En Hogues en línea, la distancia entre sus contos o lados menores debe ser igual o mayor que la mitad de su altura.

Tarifas agua potable.-

A virtud del dictamen emitido por la Comisión de Hacienda, el Ayuntamiento adopta, por unanimidad, los siguientes acuerdos:

Primero.- Mantener los actuales tarifas de agua potable y que se eleven a definitivas.

Segundo.- Aprubar el Reglamento del Servicio que en el referido dictamen figura, previos los trámites preceptivos y reglamentarios.

Ratificación -  
acuerdo Permanente.-

Previo declaración de urgencia del asunto e inclusión en el orden del día, por unanimidad de los asistentes que supone la mayoría absoluta del número legal de componentes corporativos, se acuerda, también por unanimidad, ratificar el acuerdo adoptado por la Comisión Municipal Permanente, en sesión del día tres del actual, cuyo contenido es del siguiente tenor literal:

"A continuación el Secretario autorizante expone a la consideración corporativa, el que al igual que se ha efectuado recientemente en Palma de Mallorca, pueda este Ayuntamiento acogerse a la posibilidad de que se realice por el Ministerio de Obras Públicas y concretamente por la Junta Central de Puertos de la Dirección General y a través de la Jefatura de Costas de Sevilla, el plan especial con arreglo al concepto de este tipo de ordenamiento urbanístico que da el artículo tres y catorce de la Ley del Suelo y Ordenación Urbana de doce de mayo de mil novecientos cincuenta y seis, de las playas del término municipal saguntino: Moradà, Corinto y Malvarrosa y Sagunto-Puerto, a cargo y por cuenta del Estado, con la ventaja de la proyección nacional que la publicidad de su confección y realización de su competencia implicaría, además de la obvia revalorización de di-



chas plagas, que atraerian la atención y sin duda las posibilidades financieras de grupos dedicados a este ramo.

La Corporación, considerando el indudable interés que ello supone e identificada plenamente con la idea del Secretario, acuerda, por unanimidad, que pase a estudio de la Comisión de Fomento, con la debida urgencia y ulterior resolución del Ayuntamiento Pleno".

El Pleno corporativo acuerda, igualmente, por unanimidad, facultar a la Comisión Municipal Permanente, para que adopte los acuerdos procedentes a este respecto.

Informes de  
la Alcaldía.

El señor Alcalde expuso a la corporación la necesidad de proceder a la reparación de los desperfectos que, como consecuencia de la rotura del canal del agua potable, se produjeron en la finca rústica (naranjos), propiedad de doña María Calvet-Labo, de Algimia de Alfara, situada en el término municipal de Sagunto, partida del "Trashil". El importe de dicha reparación lo aportará en principio el Ayuntamiento con cargo a la Confederación Hidrográfica del Júcar.

También manifestó la necesidad de prohibir el paso de vehículos de gran tonelaje por la calle de Emilio Flopis, dado que hasta que se rellene o se dre la ranante de la meritada calle, de transitar estos vehículos se vendrán produciendo continuamente roturas en la red general del agua potable.

Y por último expresó su satisfacción y agradecimiento a todos los miembros corporativos por su colaboración en ocasión de la visita del Excelentísimo señor Gobernador Civil para la inauguración de distintos proyectos municipales.

Preguntas y Preguntas.

Don Antonio Pérez Ferrandis, formuló el ruego de que la fuente instalada en la Glorieta del Cronista Chabret, sea dotada de las obras complementarias necesarias para que resulte más decorosa.

Don Antonio Graullera, apuntó la conveniencia de que el recorrido de la calle de Alfara, Olmos hasta paradero el Cementerio, se limite la velocidad máxima hasta los cuarenta kilómetros hora.

Don Germán Rikelles, solicitó se le informara sobre la situación en que se halla la instalación de los teléfonos automáticos y



la casa de la cultura. Por la Presidencia se le informó - acerca los asuntos interurales.

Don Vicente Ribes Jàrra, reiteró el ruego formula- do en sesión anterior sobre la instalación de las aceras en la avenida del Generalísimo.

Don Marcelo Marco Tortajada, indicó la conveniencia de que se instale en este Municipio un horno crematorio de basuras, al igual que el existente en la población de Sitges.

Y no habiendo más asuntos a tratar, por la Presidencia, siendo las veintitres horas, se levantó la sesión, de lo cual, yo, como Secretario, certifico.

Dr. Marín

*[Signature]*

Dr. Teja

*[Signature]*

Dr. Sanllorente

*[Signature]*

Dr. Llopis

*[Signature]*

Dr. Graullera

*[Signature]*

Dr. Torano

*[Signature]*

Dr. Beltrán

*[Signature]*

Dr. Moya

*[Signature]*

Dr. Ribelles

*[Signature]*

Dr. Latorre

*[Signature]*

Dr. Ribes

*[Signature]*

Dr. Caballer

*[Signature]*

Dr. Als

*[Signature]*

Dr. Soro

*[Signature]*

Dr. Intermun

*[Signature]*

Dr. Secretario

*[Signature]*